



MADEIRA ISLANDS



2023

RALLY MADEIRA

Legend

ROADBOOK



FEDERAÇÃO PORTUGUESA DE AUTOMOBILISMO E KARTING



1909 CLUB SPORTS DA MADEIRA



GOVERNO REGIONAL DA MADEIRA



MADEIRA ISLANDS

funchal.pt
MUNICÍPIO



MEO



CIAM



XRACING

DAVID ROSAS



MadeiraRent
Drive like a local



PORTOS DA MADEIRA



ENGENHEIROS DO NORTE
PORTO DA CRUZ, MADEIRA



XRACING

DAVID ROSAS





Road Book



ROAD BOOK PREPARATION STANDARDS

This Road Book has been prepared on July and corrected during September 2022. The organizers are not responsible of unexpected changes in the road signalling and have paid special attention in preparing the Road Book in order to make its use and interpretation easy. For this reason, information not considered useful or relevant has been omitted. Only the crossroads considered as useful will be reproduced. Following this standard, whenever you are driving on the road, you must continue on the same road until the Road Book indicates a change of road or direction.

Numbered and dated bulletins will inform about important modifications which may occur after issuing the Road Book.

The exact location of the time controls will be indicated in white paint on the road using the following markings: CH , P , STOP , META

This Road Book has been carefully elaborated by the organizers. However we would welcome any suggestion to improve it.

NORMAS DE PREPARAÇÃO DO ROAD BOOK

Este Road Book foi preparado em Julho e corrigido em Setembro de 2022. A Comissão Organizadora não se responsabiliza por alterações inesperadas na sinalização de estradas e prestou especial atenção na preparação do Road Book, para que este seja de fácil uso e interpretação. Por esta razão, informação não considerada útil ou relevante foi omitida. Apenas os cruzamentos considerados úteis foram reproduzidos. Seguindo este critério, quando conduzir na estrada, deverá continuar na mesma via, até que o Road Book indique uma mudança de estrada ou direção.

As modificações importantes efectuadas à posteriori à impressão, serão notificadas mediante boletins datados e numerados.

O Local exacto do controlo será indicado por tinta branca na estrada, com as seguintes marcações: CH, P, STOP, META.

Este Road Book foi cuidadosamente elaborado por parte do organizador. Agradecemos sugestões que nos permitam melhorar.



Checking and calibration Terratrip

The road measurements were taken with the use of an odometer TERRATRIP 202 PLUS. For reference and calibration the VR1 Road Marks between Kilometers 17/20 in the direction Funchal - Santa Cruz.

Distances measured

On the road marks (VR1)	On the Terratrip
from Km 17.0 to Km 18.0 — 1.0	1.0
from Km 17.0 to Km 19.0 — 2.0	2.0
from Km 17.0 to Km 20.0 — 3.0	3.0

The distance between each road marking indicated on the right side of the road corresponds to 1, 2 and 3 km respectively.

Comprovação e calibração do Terratrip

As distâncias sobre estrada foram medidas com recurso a um odómetro TERRATRIP 202 PLUS, servindo como referência para a sua calibração a VR 1, entre os marcos quilométricos 17/20 no sentido Funchal - Santa Cruz:

Distâncias medidas

Na Estrada (VR1)	No Terratrip
do Km 17.0 ao Km 18.0 — 1.0	1.0
do Km 17.0 ao Km 19.0 — 2.0	2.0
do Km 17.0 ao Km 20.0 — 3.0	3.0

A distância entre os marcos acima indicados correspondem a 1, 2 e 3 Kms respectivamente.



**HEADQUARTERS
CENTRO OPERACIONAL**

Rally Madeira Legend

Club Sports Madeira
Avenida Arriaga - Funchal
Telef.: 291 224 688

E-mail: secretariado@rallymadeiralegend.pt
www.rallymadeiralegend.pt

• • • • •

At the Club Sport Madeira Headquarters, info Service for the Media, Public and Competitor relatives will be available.

Na sede do Club Sports Madeira funcionará o Serviço de Informações para os Órgãos de Comunicação Social, vossas Famílias e Público em geral.

• • • • •

If by misfortune you have to abandon the Rallye, please inform the Headquarters by phone +351 291 224 688. The Organization and your Family will appreciate to hear from you.

Se infelizmente tiver de abandonar o Rali, queira informar-nos para o Secretariado através do telefone nº +351 291 224 688. A Organização e sobretudo a sua Família gostarão de saber notícias a seu respeito.



ACCIDENT & SAFETY PROCEDURE

- 1) When a red “SOS” is displayed it is **MANDATORY** to stop and assist the crew requiring help.

You are responsible to help the injured and make sure that safety services are mobilised as quickly as possible.

- 2) The first crew to arrive at the scene of an accident must stop and inform the next car of all details.

- 3) The next car must take the following information to the NEXT radio post which may be the finish control:

- competition number of the crew involved.
- if and how many crew members or spectators are injured.
- if any crew member or spectator are trapped in or outside the car.
- location of the accident, i.e. the closest road book junction or kilometer post.
- any other vital information, i.e. fire, water.

- 4) The following cars must stop if the red “SOS” is displayed.

- 5) All competitors stopped in a stage must place their red triangle at least 50m before where the car is stopped even if the car is clear of the road.

- 6) The event emergency telephone number: **+351 291 744 777**.

- 7) If you retire you must inform the organisers:
telephone number: **+351 291 224 688**.


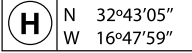

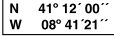













- 8) All competitors retiring from the event are obliged to hand in their time card to the nearest control point as soon as possible.















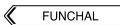

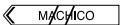



PROCEDIMENTO DE SEGURANÇA EM CASO DE ACIDENTE

- 1) Quando é mostrado a identificação "SOS" de cor vermelha, é **OBRIGATÓRIO** parar e prestar assistência à tripulação que necessita de ajuda. Você é responsável por ajudar os acidentados e assegurar-se de que os serviços de segurança foram mobilizados/acionados o mais rápido possível.
- 2) A primeira tripulação que chegue ao lugar do acidente deve parar e informar o seguinte veículo de todos os detalhes.
- 3) O seguinte veículo deve levar toda a informação recebida (detalhadamente) para o posto de telecomunicações seguinte, que poderá ser o controlo de chegada (Stop):
 - número de competição da viatura envolvida.
 - se há e quantos membros da tripulação e/ou pessoas do público estão feridas.
 - se há algum membro da equipa ou pessoa do público dentro ou fora do veículo.
 - localização do acidente, i.e. dizer qual o cruzamento ou Km mais perto, segundo o Road Book.
 - outra informação considerada vital, i.e., por exemplo fogo, água.
- 4) Os restantes veículos deverão parar se for mostrada a palavra "SOS" vermelha.
- 5) Todos os concorrentes que fiquem parados na estrada deverão colocar o triângulo vermelho a pelo menos 50 metros do local onde a viatura está imobilizada, mesmo se a mesma estiver fora de estrada.
- 6) O número de telefone em caso de emergência é: **+351 291 744 777**.
- 7) Caso desista da prova deverá informar os organizadores através do número de telefone: **+351 291 224 688**.
- 8) Todos os concorrentes que se retirem (desistam) da prova são obrigados a entregar a sua caderneta no controlo mais perto, o mais rapidamente possível.

SIGNS / SIMBOLOS

<p>Special Stage/Prova Especial <i>Palheiro Ferreira 1/2</i> 7.19 Km</p> <p>SPECIAL STAGE IDENTIFIC. IDENTIF. PROVA ESPECIAL</p>	 <p>RADIO CONTROL POSTO RÁDIO</p>
 <p>HELICOPTER ZONE ZONA DE HELICOPTERO</p>	 <p>TELEPHONE TELEFONE</p>
 <p>GEOGRAPHICAL COORDINATES COORDENADAS GEOGRÁFICAS</p>	 <p>SERVICE PARK PARQUE DE ASSISTÊNCIA</p>
 <p>TIME CONTROL CONTROLO HORÁRIO</p>	 <p>REFUELING AREA ZONA DE REABASTECIMENTO</p>
 <p>START SPECIAL STAGE PARTIDA PROVA ESPECIAL</p>	 <p>END OF REFUELING AREA FIM DE ZONA DE REABASTECIMENTO</p>
 <p>SPECIAL STAGE FINISH FIM PROVA ESPECIAL</p>	 <p>TYRE MARKING / CHEKING ZONA DE MARCAÇÃO E VERIFICAÇÃO DE PNEUS</p>
 <p>SPECIAL STAGE STOPING FINISH PARAGEM FIM PROVA ESPECIAL</p>	 <p>AMBULANCE AMBULÂNCIA</p>
 <p>EN OF CONTROL AREA FIM DE ZONA DE CONTROLO</p>	 <p>BREAKDOWN VEHICLE PRONTO-SOCORRO</p>
 <p>MEDICAL VEHICLE POINT ASSISTÊNCIA MÉDICA</p>	<p>FIV FIRST INTERVENTION VEHICLE VEÍCULO DE INTERVENÇÃO RÁPIDA</p> 

SIGNS / SIMBOLOS

 <p>ATENÇÃO / DANGER ATENÇÃO / PERIGO</p>	 <p>EXIT NUMBER OF FREEWAY (VR1) NÚMERO SAÍDA DA VIA RÁPIDA (VR1)</p>
 <p>TUNNEL TÚNEL</p>	 <p>EMERGENCY EXIT SAÍDA DE EMERGÊNCIA</p>
 <p>HOUSE(S) CASA(S)</p>	 <p>CAMINHO DE TERRA LAND ROAD</p>
 <p>IRON GATE PORTÃO</p>	<p>VR</p>  <p>FREEWAY VIA RÁPIDA</p>
 <p>BRIDGE / WALL PONTE / MURO</p>	<p>VE</p>  <p>EXPRESSWAY VIA EXPRESSO</p>
 <p>TOWN / VILLAGE ENTRANCE ENTRADA DE CIDADE / VILA</p>	<p>ER</p>  <p>MAIN ROAD ESTRADA REGIONAL</p>
 <p>WAY TO FOLLOW DIREÇÃO A SEGUIR</p>	<p>EM</p>  <p>LOCAL ROAD ESTRADA MUNICIPAL</p>
 <p>WAY NOT TO FOLLOW DIREÇÃO A NÃO SEGUIR</p>	<p>EF</p>  <p>FOREST ROAD ESTRADA FLORESTAL</p>
 <p>FOLLOW THE DIRECTION SEGUIR A DIREÇÃO</p>	 <p>BUILDING(S) PRÉDIO(S)</p>

Average speed
Média horária do sector

Distance of road section
Distância do sector

Number/name of road
Número /nome da via

Maximun allowed time for road section
Tempo para percorrer o sector

TC/CH 1 - PALHEIRO FERREIRO	DISTANCE/DISTÂNCIA	LEG/ETAPA	1
TC/CH 1A - MONTE - LARGO DA FONTE (REGRAO)	10.09 Km	SECTION/SECÇÃO	1
Special Stage/Prova Especial Palheiro Ferreiro 1	7.19 Km	AVERAGE/MÉDIA	33.6 Km/h
		TIME ALLOWED/TEMPO	18 MIN

Distance/Distância		Direction/Direção	Information/Informação	Dist. to go Dist. Regr.
Total	Parcial			
0.00	0.00	<p>1 7.19</p>	<p>ER 201 - CAMINHO DOS PRETOS</p> <p>N 32°40'04" W 16°52'44"</p> <p>T-1</p> <p>TC/CH 1</p>	10.09
3.87	3.87	<p>2 3.32</p>	<p>ER 201 - CAMINHO DOS PRETOS</p> <p>CURRAL DOS ROMEIROS</p> <p>T-2</p>	6.22
7.19	3.32	<p>3 0.00</p>	<p>ER 201 - CAMINHO DOS PRETOS</p> <p>N 32°41'05" W 16°53'55"</p> <p>TC/CH 1</p>	2.90
7.40	0.21	<p>4</p>	<p>ER 201 - CAMINHO DOS PRETOS</p> <p>TC/CH 1</p> <p>T-3</p>	2.69
7.49	0.09	<p>5</p>	<p>ER 201 - CAMINHO DOS PRETOS</p> <p>FUNCHAL POJOS RIBEIRO FRIO FAJAL</p> <p>ER 103</p>	2.60

Total distance from start of road section
Distância total desde o início do sector

Parcial distance for previous illustration
Distância parcial desde o desenho precedente

Direction to follow
Direção a seguir

Parcial distance for the next illustration
Distância parcial para o desenho seguinte

SS Number
Número de PE

Distance until time control
Distância até o controlo horário

Kilometres to stage finish
Distância para o final da P.E.



2023
RALLY MADEIRA
Legend
26 a 28
Outubro



Rally Village

Service Park
Parque de Assistências

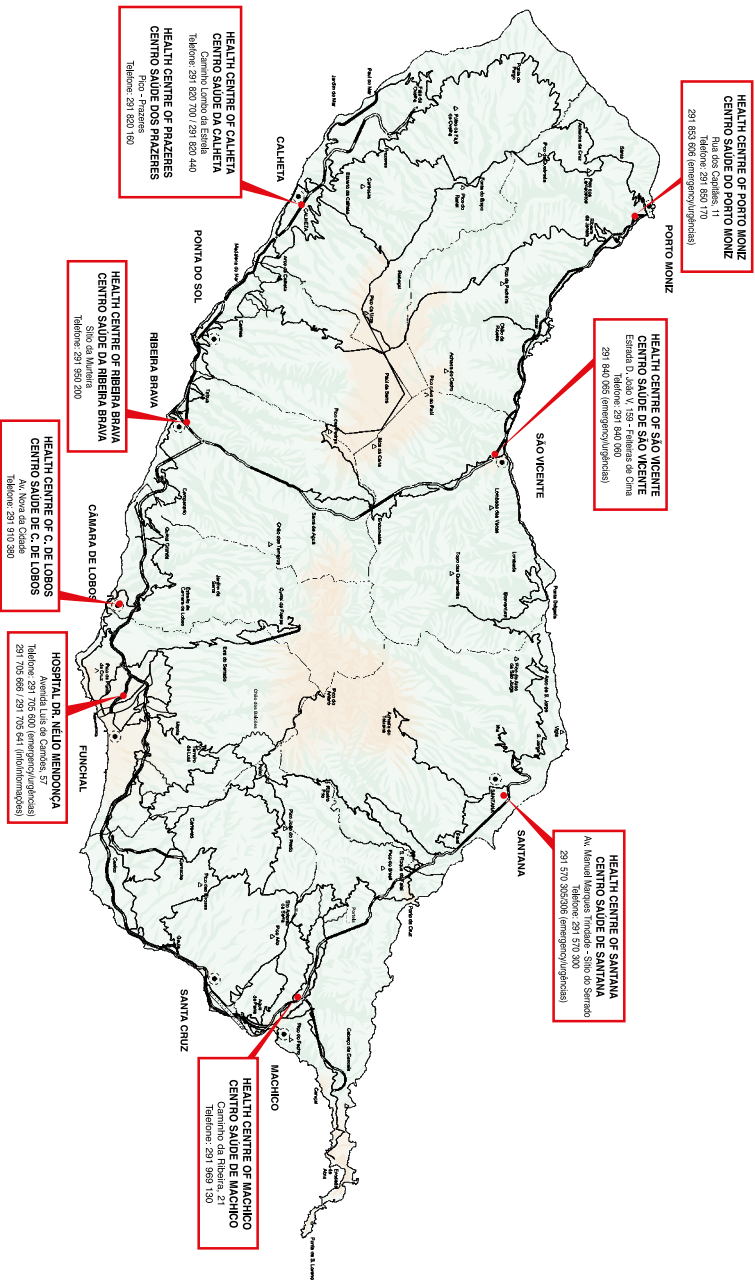
Parc Fermé
Parque fechado

Start Park
Pre-Parque de partida

Administrative Checks | Verificações Administrativas
Scrutineering | Verificações Técnicas

FUNCHAL

HOSPITALS/HEALTH CENTRES ON ALERT HOSPITAIS/CENTROS DE SAÚDE EM ALERTA



USEFUL TELEPHONES

TELEFONES ÚTEIS

SOS 112

Intoxications / Intoxicações 808 250 143

HOSPITAL / HOSPITAL

Dr. Nélio Mendonça 291 705 600

Red Cross / Cruz Vermelha 291 741 115

FIRE BRIGADES / BOMBEIROS

Municipais do Funchal 291 222 122

Voluntários Madeirenses 291 223 056

Civil Protection / Proteção Civil 291 700 112

POLICE / POLÍCIA

Judiciária 291 215 600

Segurança Pública 291 208 400

Brigada Fiscal GNR 291 214 460

FOREIGN AND CUSTOM SERVICE (AIRPORT)

SERVIÇO DE ESTRANGEIROS E FRONTEIRAS (AEROPORTO)

Air Custom Department

Posto Fronteira Aérea 291 524 122



NOTIFICATION OF WITHDRAWAL FROM RALLY
NOTIFICAÇÃO DE ABANDONO DO RALI

This form is to be completed by the competitor and handed to an Officer of the Rally without delay.
Este formulário deve ser preenchido pelo Concorrente e entregue a um Oficial de Prova o mais rápido possível.

Name of Driver
Nome do Condutor _____

Car Nr. _____ *Date* _____ *Time* _____
Carro nº _____ Data _____ Hora _____

SS no. _____ *In Service Park* _____ *Elsewhere* _____
PE nº _____ No Parque Assitências _____ Outro Local _____

Reason for Withdrawal
Motivo do Abandono _____

Is eiter member of the crew injured in any way?
Algum elemento da equipa está ferido? _____

Signature of Driver
Assinatura do Condutor _____

Mobile Nr.
Móvel _____

|| _____

RECEIPT / RECIBO

(To be Signed by the Officer accepting the Withdrawal Notice)
(Deve ser assinado pelo Oficial de Prova que receber a Notificação de Abandono)

Name of Driver
Nome do Condutor _____

Car Nr. _____ *Date* _____ *Time* _____
Carro nº _____ Data _____ Hora _____

I acknowledge receipt of the Notification of Withdrawal from the above Competitor
Acuso a recepção da Notificação de Abandono do Rali do participante acima mencionado

Signed
Assinado: _____

Name of Officer
Nome do Oficial: _____

Title of Officer
Cargo do Oficial: _____



INCIDENT REPORT
RELATÓRIO DE ACIDENTE

Note: This form must be completed for any incident involves personal injury or to a competitor, or any member of the public, or damage to property belonging to a non competitor.

Nota: É obrigatório o preenchimento deste formulário caso ocorra um acidente que provoque danos pessoais a concorrentes, elementos do público, ou danos materiais a bens pertencentes a não concorrentes.

Name of Driver _____ *Car Nr.* _____
Nome do Condutor _____ Carro nº _____

Vehicle Registration Nr. _____ *Date* _____ *Time* _____
Nº de matrícula do carro _____ Data _____ Hora _____

Location
Local da Ocorrência: _____

Details of any other Party Involved / Informações sobre terceiros envolvidos:

Name
Nome _____

Address:
Morada: _____

Description of Incident:
Descrição do Acidente: _____

Nature of any Injuries
Natureza dos danos físicos: _____

Nature of any Property Damage
Natureza dos danos materiais: _____

Lodged by / Responsável pela elaboração do Inquérito:

Name
Nome: _____

At: _____ *Date* _____ *Time* _____
Local _____ Data _____ Hora _____

Received by: _____ *Signature* _____
Recebido por: _____ Assinatura: _____
(official):



ENQUIRY FORM / FICHA DE CONSULTA

Note: This form may be handed to the Competitor Relations Officer or to the Clerk of Course or his Deputy at Rally Headquarters.

Nota: Esta ficha de consulta deve ser entregue em mão ao “Relações com os Concorrentes”, Director da Prova ou seu Representante, no Secretariado do Rali.

Leg Nr. / Etapa N° _____ Car Nr. / Carro N° _____

This Enquiry Relates to: / A consulta está relacionada com: _____

Special Stage Nr. _____ Liaison to Time Control Nr. _____
Prova Especial N° _____ ou Controlo Horário N° _____

Nature of the enquiry (please be brief and concise and write legibly) / Objecto da consulta

Name of Person Lodging Enquiry / Nome da pessoa que faz a consulta

Title _____ Signature _____
Função: _____ Assinatura: _____

Date / Data: _____ Time / Hora: _____

|| _____

ACTION / ACÇÃO

Name of Official
Nome do Oficial de Prova: _____

Title _____ Signature _____
Função: _____ Assinatura: _____

Date / Data: _____ Time / Hora: _____



1st LEG / 1ª ETAPA

1st Section
1ª Secção

TC/CH 0 - PROMENADE AV. SÁ CARNEIRO	DISTANCE/DISTÂNCIA	LEG/ETAPA	1
TC/CH 0A - AV. ARRIAGA (PODIUM/PÓDIO)	1.50 Km	SECTION/SECÇÃO	1
Special Stage/Prova Especial	AVERAGE/MÉDIA 7.5 Km/h	TIME ALLOWED/TEMPO	12 MIN

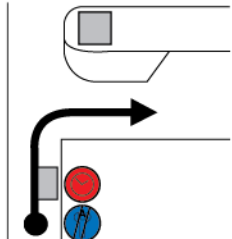


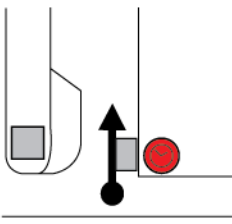

Distance/Distância		Direction/Direção	Information/Informação	Dist. to go Dist. Regr.																																		
Total	Parcial																																					
0.00	0.00	<p>MARINA SHOPPING</p> <p>1</p>	PROMENADE AV. SÁ CARNEIRO N 32°38'45" W 16°54'43" O AVENIDA DR. SÁ CARNEIRO	1.50																																		
0.65	0.65	<p>2</p>	AVENIDA DO MAR <table border="1"> <tr><td>ZONA VELHA</td><td>→</td></tr> <tr><td>TELEFÓNICO</td><td>→</td></tr> <tr><td>ALMIRANTE REIS</td><td>→</td></tr> <tr><td>MONTE</td><td>→</td></tr> <tr><td>SÃO ROQUE</td><td>→</td></tr> <tr><td>VIA 25 ABRIL (ANTIGA RUA 40)</td><td>→</td></tr> <tr><td>CÂMARA MUNICIPAL</td><td>→</td></tr> <tr><td>POSTO TURISMO</td><td>→</td></tr> <tr><td>AEROPORTO</td><td>→</td></tr> <tr><td>VIA FÁBIDA</td><td>→</td></tr> <tr><td>POLÍCIA (PSP)</td><td>→</td></tr> <tr><td>MERCADO MUNICIPAL</td><td>→</td></tr> <tr><td>JARDIM BOTÂNICO</td><td>→</td></tr> <tr><td>ZONA HOTELEIRA</td><td>→</td></tr> <tr><td>HOSPITAL</td><td>→</td></tr> <tr><td>ZONA PORTUÁRIA</td><td>→</td></tr> <tr><td>CASINO</td><td>→</td></tr> </table>	ZONA VELHA	→	TELEFÓNICO	→	ALMIRANTE REIS	→	MONTE	→	SÃO ROQUE	→	VIA 25 ABRIL (ANTIGA RUA 40)	→	CÂMARA MUNICIPAL	→	POSTO TURISMO	→	AEROPORTO	→	VIA FÁBIDA	→	POLÍCIA (PSP)	→	MERCADO MUNICIPAL	→	JARDIM BOTÂNICO	→	ZONA HOTELEIRA	→	HOSPITAL	→	ZONA PORTUÁRIA	→	CASINO	→	0.85
ZONA VELHA	→																																					
TELEFÓNICO	→																																					
ALMIRANTE REIS	→																																					
MONTE	→																																					
SÃO ROQUE	→																																					
VIA 25 ABRIL (ANTIGA RUA 40)	→																																					
CÂMARA MUNICIPAL	→																																					
POSTO TURISMO	→																																					
AEROPORTO	→																																					
VIA FÁBIDA	→																																					
POLÍCIA (PSP)	→																																					
MERCADO MUNICIPAL	→																																					
JARDIM BOTÂNICO	→																																					
ZONA HOTELEIRA	→																																					
HOSPITAL	→																																					
ZONA PORTUÁRIA	→																																					
CASINO	→																																					
1.23	0.58	<p>PALÁCIO S. LOURENÇO</p> <p>3</p>	AVENIDA DO MAR AVENIDA ZARCO	0.27																																		
1.34	0.11	<p>PALÁCIO S. LOURENÇO</p> <p>4</p>	AVENIDA ZARCO AVENIDA ARRIAGA (PLACA CENTRAL)	0.16																																		
1.50	0.16	<p>C.S.M.</p> <p>5</p>	AVENIDA ARRIAGA (PLACA CENTRAL) N 32°38'50" W 16°54'40" OA	0.00																																		

TC/CH 0A - AV. ARRIAGA (PODIUM/PÓDIO)	DISTANCE/DISTÂNCIA	LEG/ETAPA	1
TC/CH 0B - CAIS 8 (SP/PA - A)	0.88 Km	SECTION/SECÇÃO	1
Special Stage/Prova Especial	AVERAGE/MÉDIA	TIME ALLOWED/TEMPO	10 MIN
	5.3 Km/h		

Distance/Distância		Direction/Direção	Information/Informação	Dist. to go Dist. Regr.
Total	Parcial			
0.00	0.00		AVENIDA ARRIAGA (PLACA CENTRAL) CLUB SPORTS MADEIRA N 32°38'50" W 16°54'40" RUA CONSELHEIRO JOSÉ SILVESTRE RIBEIRO	0.88
0.13	0.13		RUA CONSELHEIRO JOSÉ SILVESTRE RIBEIRO AVENIDA DO MAR AVENIDA DO MAR	0.75
0.73	0.60		PORTO DO FUNCHAL CAIS 8	0.15
0.88	0.15		PORTO DO FUNCHAL CAIS 8 0B SP/PA A N 32°38'47" W 16°54'21" SERVICE PARK/PARQUE ASSISTÊNCIA	0.00

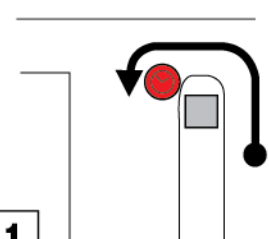

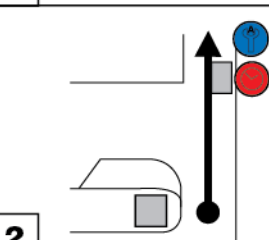


PORTO DO FUNCHAL
CAIS 8
SERVICE PARK A
PARQUE DE ASSISTÊNCIAS A
(15 MIN)

TC/CH 0C - CAIS 8 (SP/PA - A)	DISTANCE/DISTÂNCIA	LEG/ETAPA	1
TC/CH 0D - CAIS 8 (PF)	0.03 Km	SECTION/SECÇÃO	1
Special OD Stage/Prova Especial	AVERAGE/MÉDIA	TIME ALLOWED/TEMPO	03 MIN
	0,60 Km/h		

Distance/Distância		Direction/Direção	Asphalt / Pav	Information/Informação	Dist. to go Dist. Reqr.						
Total	Parcial										
0.00	0.00	 1		PORTO DO FUNCHAL CAIS 8 SERVICE PARK (OUT) PARQUE ASSISTÊNCIA (SAÍDA)   <table border="1" data-bbox="800 359 935 414"> <tr><td>N</td><td>32°38'47"</td></tr> <tr><td>W</td><td>16°54'21"</td></tr> </table> <table border="1" data-bbox="593 454 683 486"> <tr><td>0C</td></tr> </table> <table border="1" data-bbox="700 454 789 486"> <tr><td>SP/PA A</td></tr> </table>	N	32°38'47"	W	16°54'21"	0C	SP/PA A	0.03
N	32°38'47"										
W	16°54'21"										
0C											
SP/PA A											
0.03	0.03	 2		PORTO DO FUNCHAL CAIS 8 PARC FERMÉ PARQUE FECHADO  <table border="1" data-bbox="756 614 890 670"> <tr><td>N</td><td>32°38'47"</td></tr> <tr><td>W</td><td>16°54'21"</td></tr> </table> <table border="1" data-bbox="655 710 744 742"> <tr><td>0D</td></tr> </table>	N	32°38'47"	W	16°54'21"	0D	0.00	
N	32°38'47"										
W	16°54'21"										
0D											

PORTO DO FUNCHAL
CAIS 8
PARC FERMÉ / PARQUE FECHADO

TC/CH 0E - CAIS 8 (PF)	DISTANCE/DISTÂNCIA	LEG/ETAPA	1
TC/CH 0F - CAIS 8 (SP/PA-B)	0.03 Km	SECTION/SECÇÃO	2
Special OD Stage/Prova Especial	AVERAGE/MÉDIA	TIME ALLOWED/TEMPO	03 MIN
	0,60 Km/h		

Distance/Distância		Direction/Direção	Asphalt/Pav	Information/Informação	Dist. to go Dist. Regr.
Total	Parcial				
0.00	0.00	 1		PORTO DO FUNCHAL CAIS 8  <div style="border: 1px solid black; padding: 2px; display: inline-block;"> N 32°38'47" W 16°54'21" </div> 0.03	
0.03	0.03	 2		PORTO DO FUNCHAL CAIS 8   <div style="border: 1px solid black; padding: 2px; display: inline-block;"> N 32°38'47" W 16°54'21" </div> 0.00 SERVICE PARK PARQUE ASSISTÊNCIA	



PORTO DO FUNCHAL
CAIS 8
SERVICE PARK B
PARQUE ASSISTÊNCIAS B
(15 MIN)



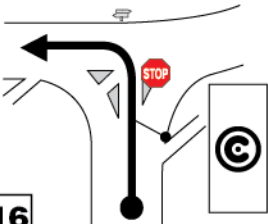



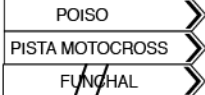






TC/CH 0G - CAIS 8 (SP/PA-B)	DISTANCE/DISTÂNCIA	LEG/ETAPA	1
TC/CH 1 - ABRIGO DO PASTOR	17.71 Km	SECTION/SECÇÃO	2
Special Stage/Prova Especial	AVERAGE/MÉDIA	TIME ALLOWED/TEMPO	39 MIN
	27.2 Km/h		

Distance/Distância		Direction/Direção	Information/Informação	Dist. to go Dist. Regr.
Total	Parcial			
0.00	0.00	<p>1</p>	PORTO DO FUNCHAL CAIS 8 SERVICE PARK (OUT) PARQUE ASSISTÊNCIA (SAÍDA) <div style="display: flex; justify-content: space-around; align-items: center;"> <div style="text-align: center;"> 0G </div> <div style="text-align: center;"> SP/PA B </div> <div style="border: 1px solid black; padding: 2px;"> N 32°38'47" W 16°54'21" </div> </div>	17.71
0.03	0.03	<p>2</p>	PORTO DO FUNCHAL CAIS 8 REFUELLING REABASTECIMENTO <div style="text-align: center; margin-top: 10px;"> </div>	17.68
0.07	0.04	<p>3</p>	PORTO DO FUNCHAL CAIS 8 END REFUELLING REABASTECIMENTO (FIM) <div style="text-align: center; margin-top: 10px;"> </div>	17.64
0.17	0.10	<p>4</p>	<div style="border: 1px solid black; padding: 5px; margin-bottom: 10px;"> <p>ZONA VELHA →</p> <p>TELEFÉRICO →</p> <p>ALMIRANTE REIS →</p> </div> AV. DO MAR E DAS COMUNIDADES PRAÇA DA AUTONOMIA	17.54
0.21	0.04	<p>5</p>	PRAÇA DA AUTONOMIA <div style="border: 1px solid black; padding: 5px; margin-top: 10px;"> <p>AEROPORTO →</p> <p>VIA RÁPIDA →</p> <p>POLICIA (PSP) →</p> <p>MERCADO MUNICIPAL →</p> <p>JARDIM BOTÂNICO →</p> </div> RUA DOS PROFETAS	17.50

TC/CH 0G - CAIS 8 (SP/PA-B)		DISTANCE/DISTÂNCIA	LEG/ETAPA	1
TC/CH 1 - ABRIGO DO PASTOR		17.71 Km/h	SECTION/SECÇÃO	2
Special Stage/Prova Especial		AVERAGE/MÉDIA	TIME ALLOWED/TEMPO	39 MIN
Distance/Distância		Direction/Direção	Information/Informação	Dist. to go Dist. Regr.
Total	Parcial			
0.40	0.19	<p>6</p>	<p>RUA DOS PROFETAS</p> <p>MERCADO !</p> <p>RUA. BRIGADEIRO OUDINOT</p>	17.31
0.72	0.32	<p>7</p>	<p>RUA. BRIGADEIRO OUDINOT</p> <p>CASA BRANCA !</p> <p>RUA DOUTOR PESTANA JUNIOR</p>	16.99
1.55	0.83	<p>8</p>	<p>RUA DOUTOR PESTANA JUNIOR</p> <div style="display: flex; justify-content: space-around;"> <div style="border: 1px solid black; padding: 5px; text-align: center;"> R. BRAVA MACHICO AEROPORTO ↓ </div> <div style="border: 1px solid black; padding: 5px; text-align: center;"> BOA NOVA JARDIM BOTÂNICO ↘ </div> </div> <p>RUA DA RIBEIRA DE JOÃO GOMES</p>	16.16
3.00	1.45	<p>9</p>	<p>RUA DA RIBEIRA DE JOÃO GOMES</p> <div style="display: flex; justify-content: space-around;"> <div style="border: 1px solid black; padding: 5px; text-align: center;"> FUNCHAL (OESTE) </div> <div style="border: 1px solid black; padding: 5px; text-align: center;"> R. BRAVA CÂMARA DE LOBOS </div> </div> <p>ER 118</p>	14.71
3.27	0.27	<p>10</p>	<p>ER 118</p> <p>VR 1</p>	14.44

TC/CH 0G - CAIS 8 (SP/PA-B)	DISTANCE/DISTÂNCIA	LEG/ETAPA	1
TC/CH 1 - ABRIGO DO PASTOR	17.71 Km/h	SECTION/SECÇÃO	2
Special Stage/Prova Especial	AVERAGE/MÉDIA	TIME ALLOWED/TEMPO	39 MIN
	27.2 Km/h		

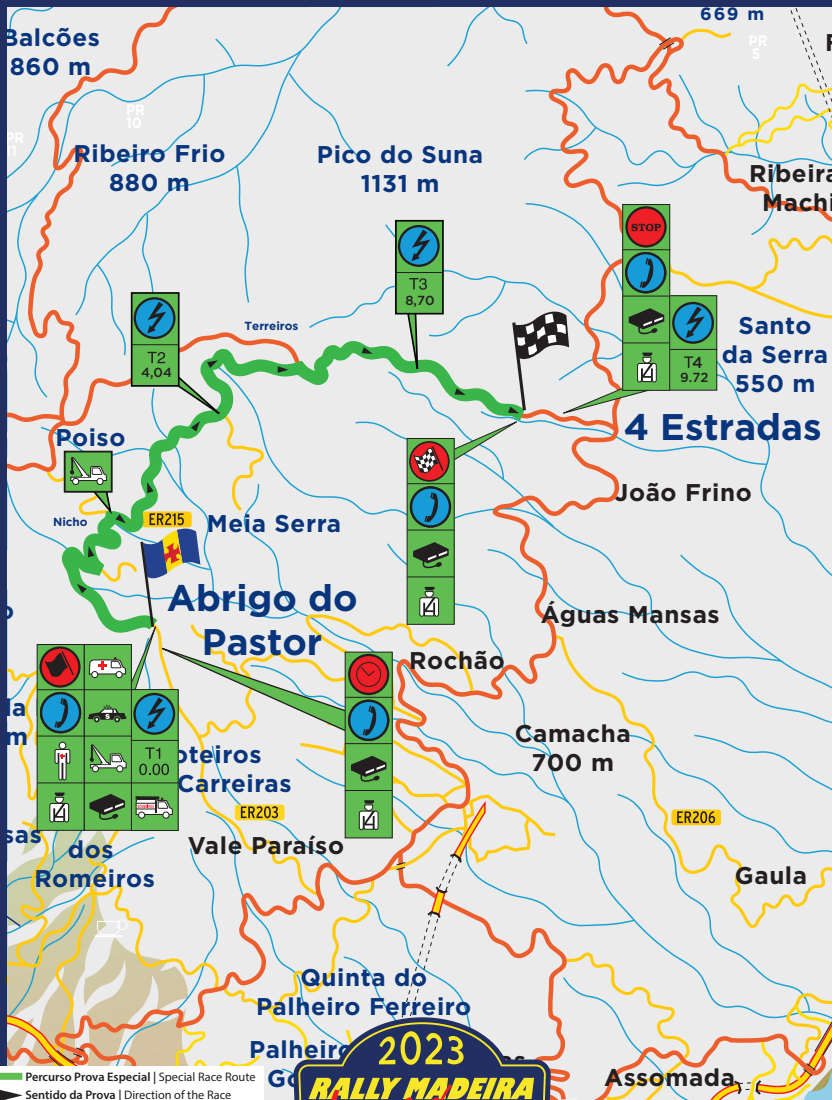
Distance/Distância		Direction/Direção	Information/Informação	Dist. to go Dist. Regr.
Total	Parcial			
7.37	4.10	<div style="border: 1px solid black; padding: 5px; display: inline-block;"> </div>	VR 1 <div style="display: flex; justify-content: space-around; align-items: center;"> <div style="border: 1px solid black; padding: 2px 10px;">S. GONÇALO</div> <div style="border: 1px solid black; padding: 2px 10px;">EXIT 14 SAÍDA</div> </div> <div style="border: 1px solid black; padding: 2px 10px;">CANCELA</div> <div style="border: 1px solid black; padding: 2px 10px;">CAMACHA</div> RUA. CONDE CARVALHAL	10.34
7.89	0.52	<div style="border: 1px solid black; padding: 5px; display: inline-block;"> </div>	RUA. CONDE CARVALHAL	9.82
8.11	0.22	<div style="border: 1px solid black; padding: 5px; display: inline-block;"> </div>	ESTRADA DO AEROPORTO	9.60
8.28	0.17	<div style="border: 1px solid black; padding: 5px; display: inline-block;"> </div>	ESTRADA DO AEROPORTO ESTRADA DO GARAJAU <div style="display: flex; justify-content: space-around;"> <div style="border: 1px solid black; padding: 2px 10px;">FIGUEIRINHAS</div> <div style="border: 1px solid black; padding: 2px 10px;">CANICO</div> </div> <div style="border: 1px solid black; padding: 2px 10px;">CAMACHA</div> <div style="border: 1px solid black; padding: 2px 10px;">FUNCHAL</div> <div style="border: 1px solid black; padding: 2px 10px;">AEROPORTO</div>	9.43
12.16	3.88	<div style="border: 1px solid black; padding: 5px; display: inline-block;"> </div>	VE 5 VE 5 <div style="border: 1px solid black; padding: 2px 10px;">CAMACHA</div> <div style="border: 1px solid black; padding: 2px 10px;">CAMACHA NOGUEIRA</div> ER 110	5.55

TC/CH 0G - CAIS 8 (SP/PA-B)		DISTANCE/DISTÂNCIA	LEG/ETAPA	1
TC/CH 1 - ABRIGO DO PASTOR		17.71 Km/h	SECTION/SECÇÃO	2
Special Stage/Prova Especial		AVERAGE/MÉDIA	TIME ALLOWED/TEMPO	39 MIN
27.2 Km/h				
Distance/Distância		Direction/Direção	Information/Informação	Dist. to go Dist. Regr.
Total	Parcial			
12.89	0.73	 <p>16</p>	ER 102  	4.82
14.02	1.13	 <p>17</p>	ER 205 	3.69
17.71	3.69	 <p>18</p>	ER 203  <div style="border: 1px solid black; padding: 2px;">N 16°52'40" W 32°41'44"</div> <div style="border: 1px solid black; padding: 2px; width: 20px; text-align: center;">1</div>	0.00
	0.07	 <p>19</p>	ER 203 (0.07)  <div style="border: 1px solid black; padding: 2px;">N 16°52'42" W 32°41'45"</div> <div style="border: 1px solid black; padding: 2px; width: 20px; text-align: center;">1</div>  T-1 	
ER 203				

NOTAS / NOTES

SAFETY MAP / MAPA DE SEGURANÇA

SS 1 / PEC 1 ABRIGO DO PASTOR

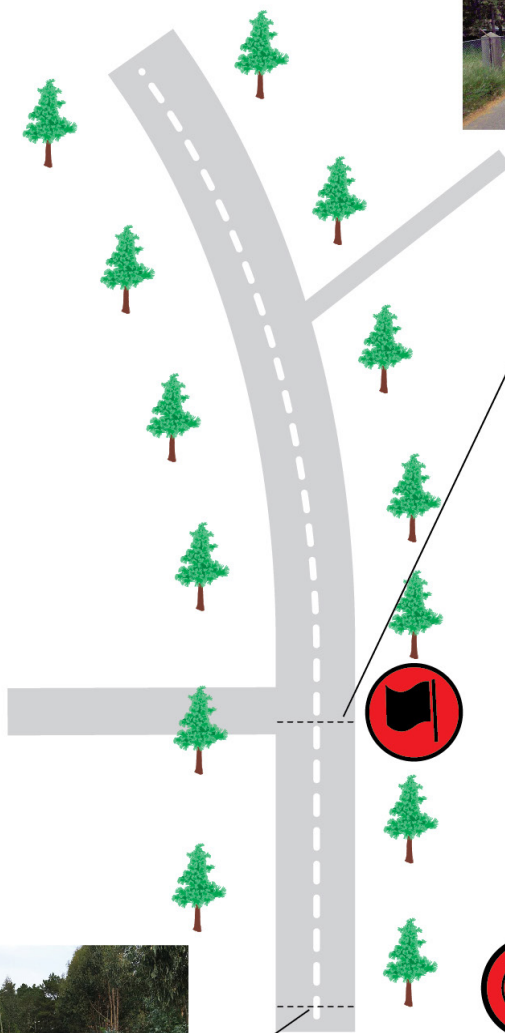


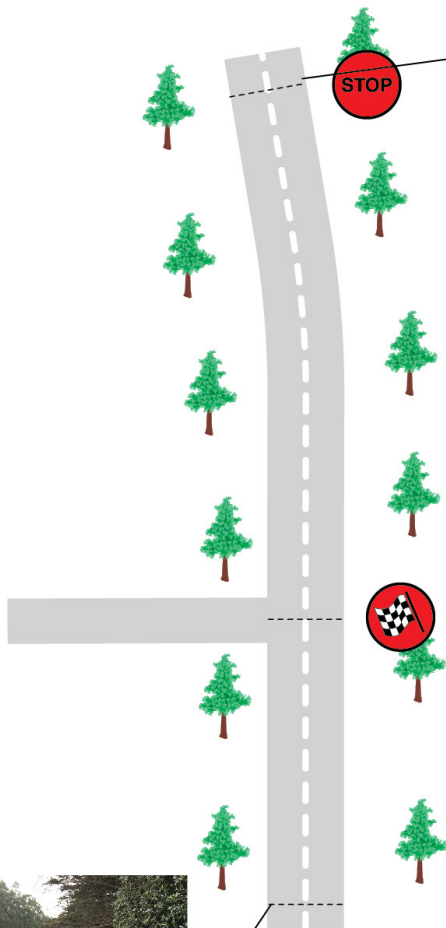
- Percurso Prova Especial | Special Race Route
- Sentido da Prova | Direction of the Race
- Início | Start
- Final | Finish

2023
RALLY MADEIRA
Legend
 26 a 28
 Outubro

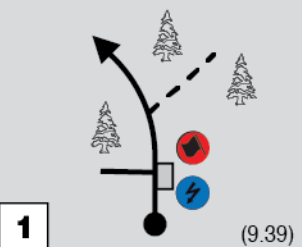





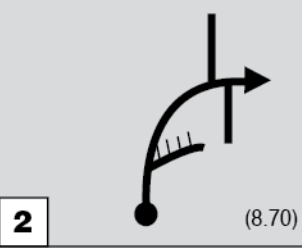
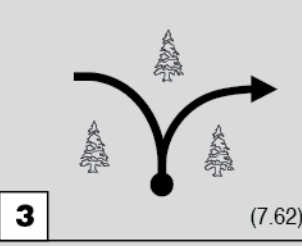

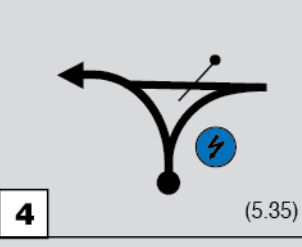

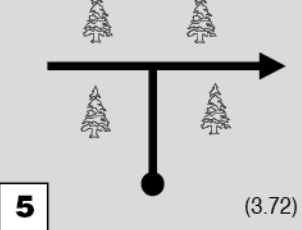


Rally Madeira Legend 2023





TC/CH 1 - ABRIGO DO PASTOR	DISTANCE/DISTÂNCIA	LEG/ETAPA	1
TC/CH 2 - CANHAS	66.69 Km/h	SECTION/SECÇÃO	2
Special Stage/Prova Especial ABRIGO DO PASTOR	9.39 Km/h	AVERAGE/MÉDIA	36.4 Km/h
		TIME ALLOWED/TEMPO	110 MIN

Distance/Distância		Direction/Direção	Information/Informação	Dist. to go Dist. Regr.
Total	Parcial			
0.00	0.00	<div style="display: flex; align-items: center;"> <div style="border: 1px solid black; padding: 2px; margin-right: 5px;">1</div>  <div style="margin-left: 20px;">(9.39)</div> </div>	ER 203  <div style="border: 1px solid black; padding: 2px; display: inline-block; margin: 5px;">N 16°52'42" W 32°41'45"</div>  <div style="margin-left: 10px;">    </div> <div style="border: 1px solid black; padding: 2px; display: inline-block; margin: 5px;">1</div> <div style="margin-left: 20px;">T-1</div>	66.69
0.69	0.69	<div style="display: flex; align-items: center;"> <div style="border: 1px solid black; padding: 2px; margin-right: 5px;">2</div>  <div style="margin-left: 20px;">(8.70)</div> </div>	ER 203	66.00
1.74	1.08	<div style="display: flex; align-items: center;"> <div style="border: 1px solid black; padding: 2px; margin-right: 5px;">3</div>  <div style="margin-left: 20px;">(7.62)</div> </div>	ER 203 <div style="display: flex; align-items: center; margin-bottom: 5px;"> <div style="border: 1px solid black; padding: 2px; margin-right: 5px;">POISO</div>  </div> <div style="display: flex; align-items: center; margin-bottom: 5px;"> <div style="border: 1px solid black; padding: 2px; margin-right: 5px;">Estação de tratamento de resíduos sólidos</div> </div> <div style="display: flex; align-items: center;"> <div style="border: 1px solid black; padding: 2px; margin-right: 5px;">PISTA MOTO/CROSS</div> </div>	64.92
4.04	2.27	<div style="display: flex; align-items: center;"> <div style="border: 1px solid black; padding: 2px; margin-right: 5px;">4</div>  <div style="margin-left: 20px;">(5.35)</div> </div>	ER 215 <div style="display: flex; align-items: center; margin-bottom: 5px;"> <div style="border: 1px solid black; padding: 2px; margin-right: 5px;">Estação de tratamento de resíduos sólidos</div> </div>  <div style="margin-left: 10px;">T-2</div>	62.65
5.65	1.63	<div style="display: flex; align-items: center;"> <div style="border: 1px solid black; padding: 2px; margin-right: 5px;">5</div>  <div style="margin-left: 20px;">(3.72)</div> </div>	ER 215 <div style="display: flex; align-items: center; margin-bottom: 5px;"> <div style="border: 1px solid black; padding: 2px; margin-right: 5px;">POISO</div> </div> <div style="display: flex; align-items: center;"> <div style="border: 1px solid black; padding: 2px; margin-right: 5px;">SANTO DA SERRA</div> </div>	61.02

TC/CH 1 - ABRIGO DO PASTOR		DISTANCE/DISTÂNCIA	LEG/ETAPA	1
TC/CH 2 - CANHAS		66.69 Km/h	SECTION/SECÇÃO	2
Special Stage/Prova Especial ABRIGO DO PASTOR		9.39 Km/h	AVERAGE/MÉDIA 36.4 Km/h	TIME ALLOWED/TEMPO 110 MIN
Distance/Distância		Direction/Direção	Information/Informação	Dist. to go Dist. Regr.
Total	Parcial			
7.62	1.95	<div style="border: 1px solid black; padding: 5px;"> <div style="display: flex; justify-content: space-between; align-items: center;"> 6 </div> </div>	ER 202	59.07
8.70	1.08	<div style="border: 1px solid black; padding: 5px;"> <div style="display: flex; justify-content: space-between; align-items: center;"> 7 </div> </div>	ER 202 T-3	57.99
9.39	0.69	<div style="border: 1px solid black; padding: 5px;"> <div style="display: flex; justify-content: space-between; align-items: center;"> 8 </div> </div>	ER 202 1 N 16°50'23" W 32°42'53"	57.30
9.72		<div style="border: 1px solid black; padding: 5px;"> <div style="display: flex; justify-content: space-between; align-items: center;"> 9 </div> </div>	ER 202 1 N 30°42'47" W 16°50'12"	56.97
10.31	0.59	<div style="border: 1px solid black; padding: 5px;"> <div style="display: flex; justify-content: space-between; align-items: center;"> 10 </div> </div>	ER 202 ER 110	56.38


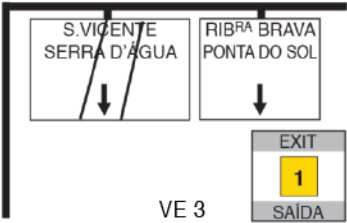


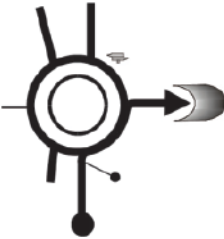





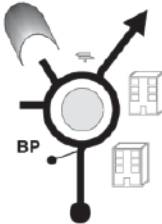
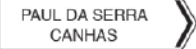



TC/CH 1 - ABRIGO DO PASTOR		DISTANCE/DISTÂNCIA 66.69 Km/h	LEG/ETAPA 1
TC/CH 2 - CANHAS			SECTION/SECÇÃO 2
Special Stage/Prova Especial ABRIGO DO PASTOR 9.39 Km/h		AVERAGE/MÉDIA 36.4 Km/h	TIME ALLOWED/TEMPO 110 MIN

Distance/Distância		Direction/Direção	Information/Informação	Dist. to go Dist. Regr.
Total	Parcial			
12.46	2.15		ER 110 	54.23
13.98	1.52		ER 207 	52.71
15.41	1.43		ER 207 	51.28
20.02	4.61		ER 207 	46.67
21.73	1.71		ER 207 	44.68


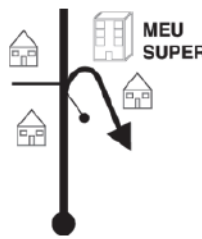


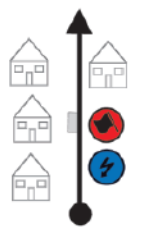



Rally Madeira Legend 2023

32.52

17

TC/CH 1 - ABRIGO DO PASTOR		DISTANCE/DISTÂNCIA	LEG/ETAPA	1
TC/CH 2 - CANHAS		66.69 Km/h	SECTION/SECÇÃO	2
Special Stage/Prova Especial ABRIGO DO PASTOR		AVERAGE/MÉDIA 9.39 Km/h	TIME ALLOWED/TEMPO	110 MIN
Distance/Distância		Direction/Direção	Information/Informação	Dist. to go Dist. Regr.
Total	Parcial			
54.25	32.52	<div style="border: 1px solid black; padding: 5px; display: inline-block;">16</div> 	VR 1 	12.44
54.71	0.46	<div style="border: 1px solid black; padding: 5px; display: inline-block;">17</div> 	VR 3 	11.98
56.06	1.35	<div style="border: 1px solid black; padding: 5px; display: inline-block;">18</div> 	VE 3  	10.63
57.49	1.43	<div style="border: 1px solid black; padding: 5px; display: inline-block;">19</div> 	VE 3  	9.20
59.94	2.45	<div style="border: 1px solid black; padding: 5px; display: inline-block;">20</div> 	VE 3    ESTRADA DO V CENTENÁRIO 	6.67

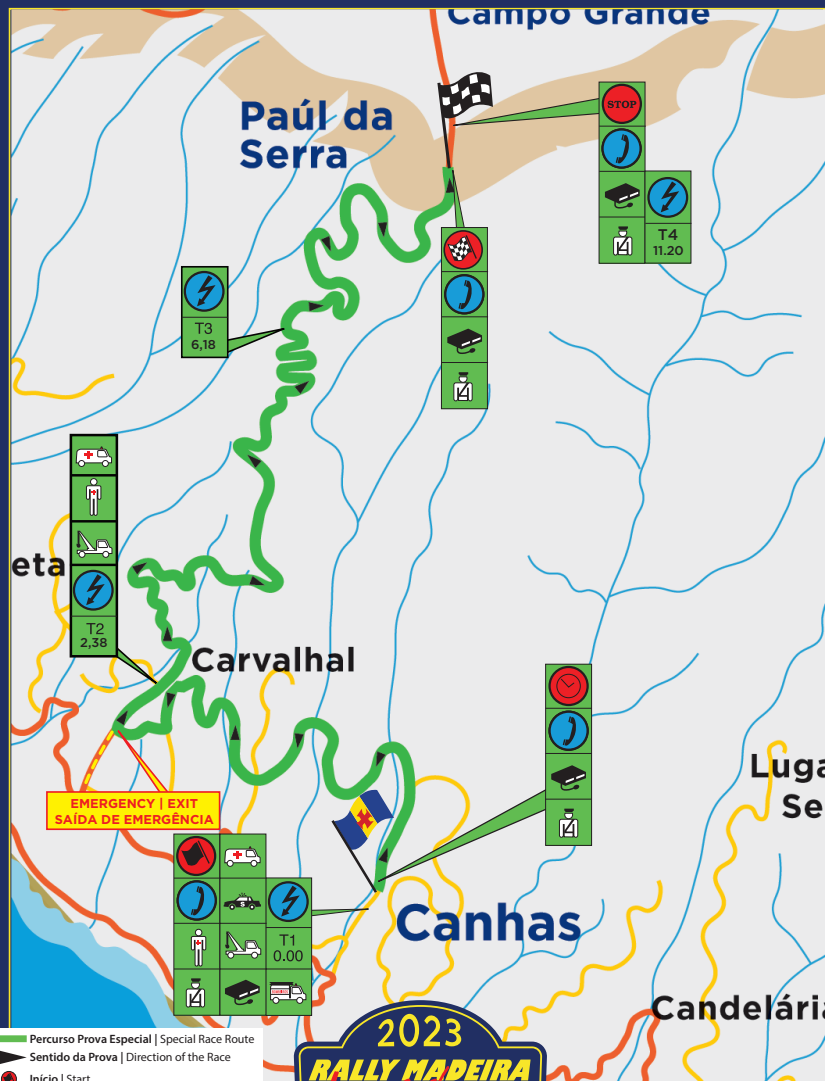
TC/CH 1 - ABRIGO DO PASTOR		DISTANCE/DISTÂNCIA	LEG/ETAPA	1
TC/CH 2 - CANHAS		66.69 Km/h	SECTION/SECÇÃO	2
Special Stage/Prova Especial ABRIGO DO PASTOR		9.39 Km/h	AVERAGE/MÉDIA	36.4 Km/h
			TIME ALLOWED/TEMPO	110 MIN

Distance/Distância		Direction/Direção	Information/Informação	Dist. to go Dist. Regr.
Total	Parcial			
60.53	0.59	 <p>21</p>	<p>ESTRADA DO V CENTENÁRIO</p> <p>FUNCHAL LOMBADA</p> <p>LEVADA NOVA</p> <p>LEVADA DOS MONINHOS</p> <p>PAUL DA SERRA CANHAS</p> <p>MERCADO DOS AGRICULTORES ER 222</p>	6.16
65.96	5.43	 <p>22</p>	<p>ER 222</p> <p>RESTAURANTE</p> <p>INFANTÁRIO</p> <p>ESTRADA DOS SALÕES SERRADO</p> <p>ESTRADA DOS SALÕES SERRADO</p>	0.73
66.96	0.73	 <p>23</p>	<p>ESTRADA DOS SALÕES SERRADO</p> <p>ESTRADA DOS SALÕES SERRADO</p> <p> N 32°42'1.85" W 17°7'1.05"</p> <p>2</p> <p>(0.13)</p>	0.00
	0.13	 <p>24</p>	<p>ESTRADA DOS SALÕES SERRADO</p> <p>N 32°42'3.02" W 17°6'57.11"</p> <p> T-1</p> <p> 2</p> <p></p>	

SAFETY MAP / MAPA DE SEGURANÇA

SS 2 / PEC 2

PONTA DO SOL



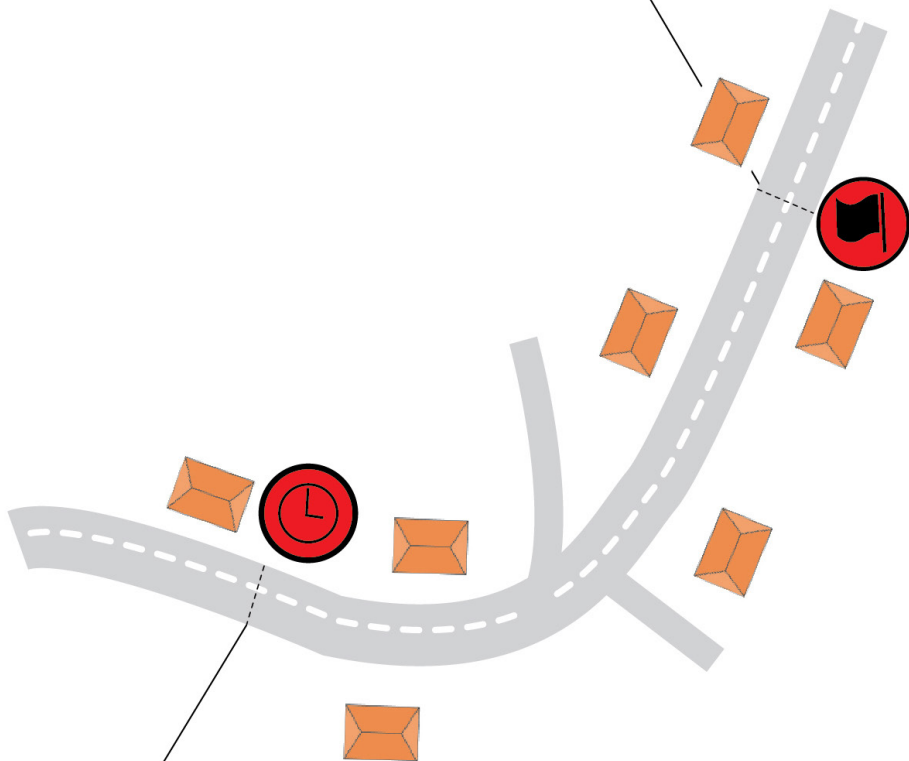
- Percurso Prova Especial | Special Race Route
- ▶ Sentido da Prova | Direction of the Race
- Início | Start
- ⊙ Final | Finish
- EMERGENCY | EXIT
SAÍDA DE EMERGÊNCIA

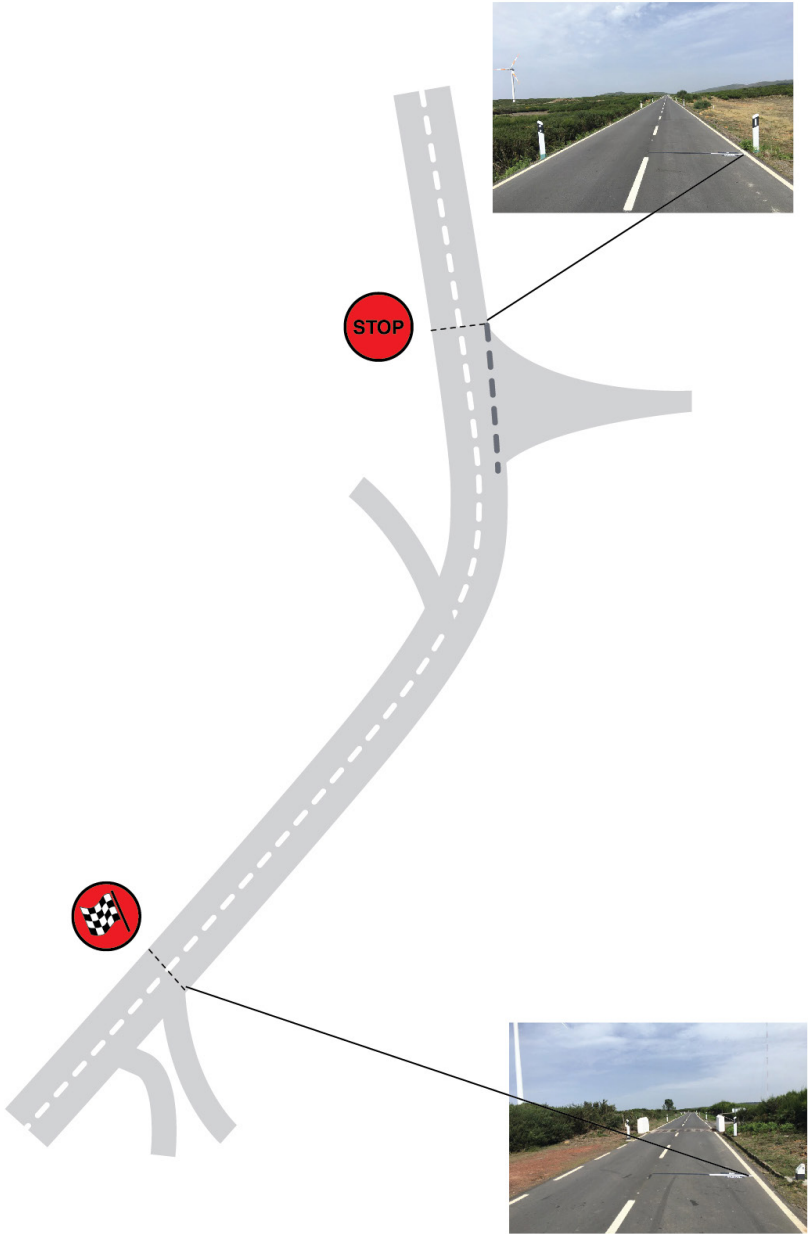
2023
RALLY MADEIRA
Legend
 26 a 28
 Outubro



Rally Madeira Legend 2023

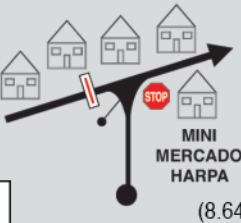

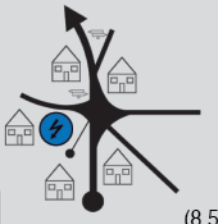




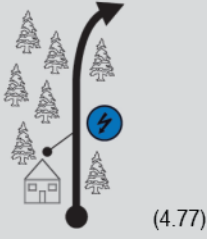


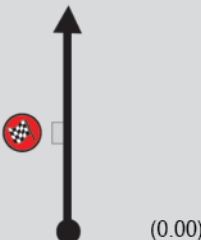

PONTA DO SOL - SS/PEC 2/10 - 1st Car Due 12H53





TC/CH 2 - CANHAS		DISTANCE/DISTÂNCIA	LEG/ETAPA	1
TC/CH 3 - PONTA DO PARGO		36.34 Km/h	SECTION/SECÇÃO	2
Special Stage/Prova Especial PONTA DO SOL		10.95 Km/h	AVERAGE/MÉDIA	34.1 Km/h
			TIME ALLOWED/TEMPO	64 MIN

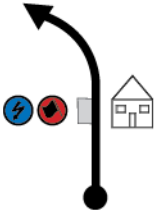




Distance/Distância		Direction/Direção	Information/Informação	Dist. to go Dist. Regr.
Total	Parcial			
0.00	0.00	<p>1 (10.95)</p>	ESTRADA DOS SALÕES SERRADO E COVA 	36.34
0.90	0.90	<p>2 (10.05)</p>	ESTRADA DOS SALÕES SERRADO E COVA <p>ESTRADA LIVRAMENTO / LEVADA DO POISO</p>	35.44
1.66	0.76	<p>3 (9.29)</p>	ESTRADA LIVRAMENTO / LEVADA DO POISO <p>ESTRADA DO POISO</p> <p>N 32°42'32.91" W 17°6'0.93"</p>	34.68
1.90	0.24	<p>4 (9.05)</p>	ESTRADA DO POISO ESTRADA DO CAMPO DE FUTEBOL	34.44
2.05	0.15	<p>5 (8.90)</p>	ESTRADA DO CAMPO DE FUTEBOL ESTRADA DA ACHADA	34.29

TC/CH 2 - CANHAS		DISTANCE/DISTÂNCIA	LEG/ETAPA	1
TC/CH 3 - PONTA DO PARGO		36.34 Km/h	SECTION/SECÇÃO	2
Special Stage/Prova Especial PONTA DO SOL		10.95 Km/h	AVERAGE/MÉDIA	TIME ALLOWED/TEMPO
		2	34.1 Km/h	64 MIN
Distance/Distância		Direction/Direção	Information/Informação	Dist. to go Dist. Regr.
Total	Parcial			
2.31	0.26	 <p>6 (8.64)</p> <p>MINI MERCADO HARPA</p>	<p>ESTRADA DA ACHADA</p> <p>N 32°42'30.8" W 17°07'03.6"</p> <p>EMERGENCY EXIT SAÍDA DE EMERGÊNCIA</p>  <p>34.03</p>	
2.38	0.07	 <p>7 (8.57)</p>	<p>ESTRADA ENG. TEIXEIRA DE SOUSA</p> <p>ESTRADA ENG. TEIXEIRA DE SOUSA</p> <p>CARVALHAL PAÚL DA SERRA</p>    <p> !!! T-2 EMPEDRADO PAVÉ</p> <p>N 32°42'32.91" W 17°7'0.93"</p> <p>33.96</p>	
6.18	3.80	 <p>8 (4.77)</p>	<p>ER 209</p> <p> N 32°43'35.09" W 17°6'35.42"</p> <p>T-3</p> <p>!</p> <p>(0.13)</p> <p>30.16</p>	
7.56	1.38	 <p>9 (3.39)</p>	<p>ER 209 (POSTO FLORESTAL DA MALHADINHA)</p> <p>28.78</p>	
10.95	3.39	 <p>10 (0.00)</p>	<p>ER 209</p> <p> N 32°44'27.00" W 17°5'53.00"</p> <p>2</p> <p>25.39</p>	

TC/CH 2 - CANHAS		DISTANCE/DISTÂNCIA 36.34 Km/h	LEG/ETAPA	1
TC/CH 3 - PONTA DO PARGO			SECTION/SECÇÃO	2
Special Stage/Prova Especial PONTA DO SOL		10.95 Km/h	AVERAGE/MÉDIA	34.1 Km/h
		2	TIME ALLOWED/TEMPO	64 MIN

Distance/Distância		Direction/Direção	Information/Informação	Dist. to go Dist. Regr.
Total	Parcial			
11.20	0.25	<p>11</p>	ER 209 PAÚL DA SERRA T-4 N 32°44'33.02" W 17°5'49.75"	25.14
12.93	1.73	<p>12</p>	ER 209 RABAÇAL PORTO MONIZ RIBEIRA DA JANELA FANAL FANAL ENCUMEADA ER 105	23.41
23.15	10.22	<p>13</p>	ER 105 FORTE DO BISPO PRAZERES PORTO MONIZ	13.19
33.70	10.55	<p>14</p>	ER 105 ACHADAS DA CRUZ PORTO MONIZ 7 63 FUNCHAL TELEFÉRICO	2.64
36.34	2.64	<p>15</p>	ER 101 (0.22)	0.00

TC/CH 2 - CANHAS		DISTANCE/DISTÂNCIA	LEG/ETAPA	1
TC/CH 3 - PONTA DO PARGO		36.34 Km/h	SECTION/SECÇÃO	2
Special Stage/Prova Especial PONTA DO SOL	10.95 Km/h	AVERAGE/MÉDIA 34.1 Km/h	TIME ALLOWED/TEMPO	64 MIN

Distance/Distância		Direction/Direção	Information/Informação	Dist. to go Dist. Regr.
Total	Parcial			
	0.22		ER101  T-1  3 <div style="border: 1px solid black; padding: 2px; display: inline-block;"> N 32°50'22" W 17°12'36" </div>  	
	16			

NOTAS / NOTES

SAFETY MAP / MAPA DE SEGURANÇA

SS 3 / PEC 3

PONTA DO PARGO




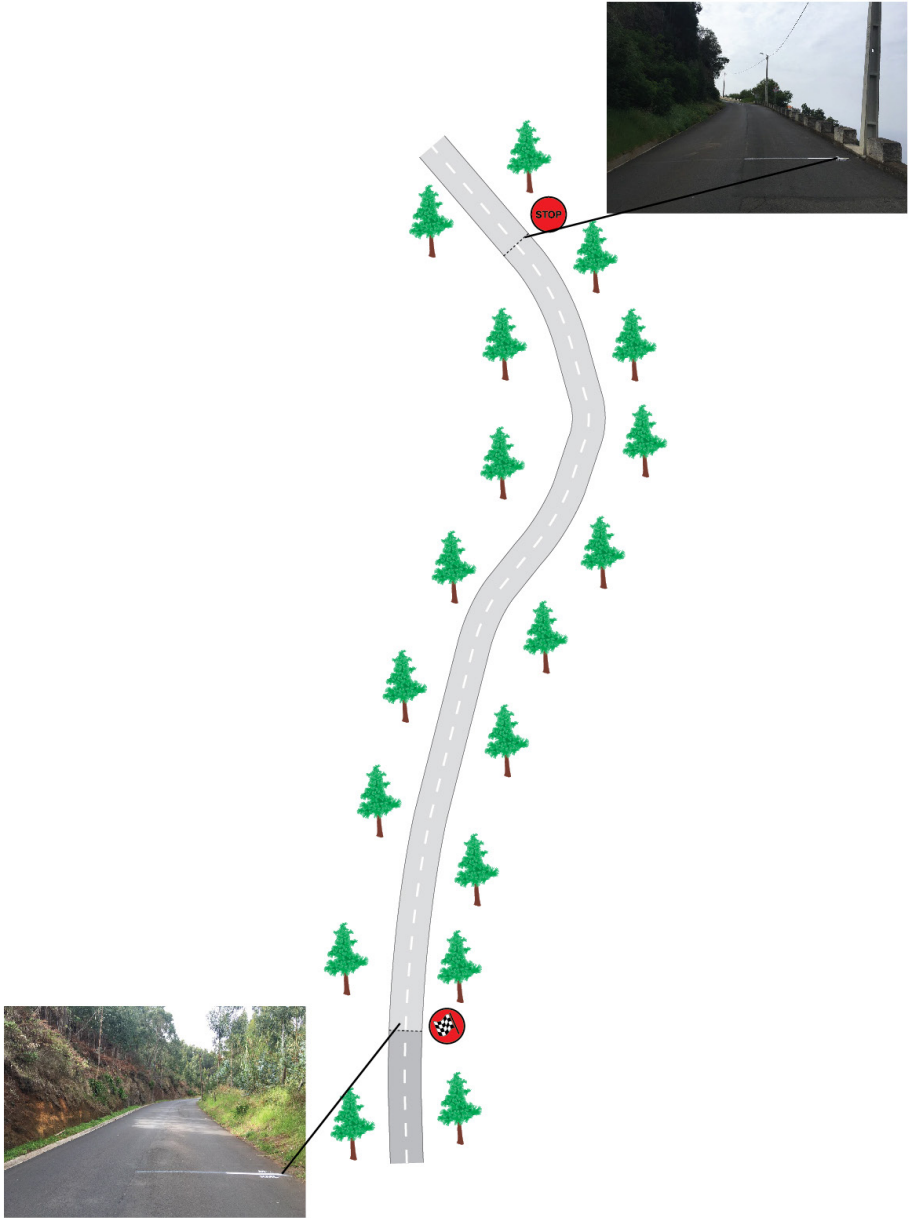
- Percurso Prova Especial | Special Race Route
- Sentido da Prova | Direction of the Race
- Início | Start
- Final | Finish

2023
RALLY MADEIRA
Legend
26 a 28
Outubro



Rally Madeira Legend 2023





TC/CH 3 - PONTA DO PARGO		DISTANCE/DISTÂNCIA	LEG/ETAPA	1
TC/CH 3A - M. ABASTECEDOR PRAZERES - REG/REAG		19.66 Km/h	SECTION/SECÇÃO	2
Special Stage/Prova Especial PONTA DO PARGO	9.65 Km/h	AVERAGE/MÉDIA 36.9 Km/h	TIME ALLOWED/TEMPO	32 MIN

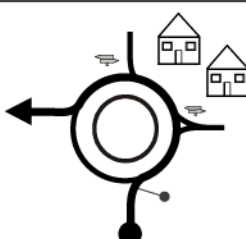

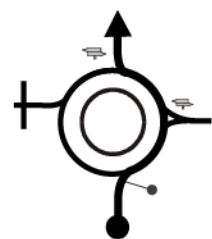


Distance/Distância		Direction/Direção	Information/Informação	Dist. to go Dist. Regr.
Total	Parcial			
0.00	0.00	<p>1 (9.65)</p>	ER 101 3 	19.66
4.50	4.50	<p>2 (5.15)</p>	ER 101 	15.16
6.71	2.21	<p>3 (2.94)</p>	ER 101 	12.95
9.65	2.94	<p>4 (0.00)</p>	ER 101 3 	10.01
9.93	0.28	<p>5</p>	 3	9.73

Rally Madeira Legend 2023

0.13

31

3


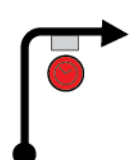

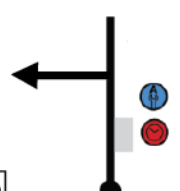


TC/CH 3 - PONTA DO PARGO		DISTANCE/DISTÂNCIA		LEG/ETAPA	
TC/CH 3A - M. ABASTECEDOR PRAZERES - REG/REAG		19.66 Km/h		SECTION/SECÇÃO	
Special Stage/Prova Especial		3		AVERAGE/MÉDIA	
PONTA DO PARGO		9.65 Km/h		TIME ALLOWED/TEMPO	
				32 MIN	
Distance/Distância		Direction/Direção		Information/Informação	
Total	Parcial			Dist. to go Dist. Regr.	
10.06	0.13	6		<div style="display: flex; justify-content: space-between;"> <div> <p>CENTRO</p> <p>FAROL</p> <p>MIRADOURO</p> <p>SRA. AMPARO</p> <p>FUNCHAL CALHETA</p> <p>FAJÃ DA OVELHA</p> </div> <div> <p>ER 101</p> <p>VE 3</p> </div> </div>	9.60
10.82	0.76	7		<p>RUA DA IGREJA</p> <p>ACESSO LOCAL</p> <p>FUNCHAL CALHETA</p> <p>FAJÃ DA OVELHA</p> <p>VE 3</p>	8.84
11.62	0.80	8		<p>VE 3</p> <p>SRA. AMPARO</p> <p>FUNCHAL</p> <p>FAJÃ DA OVELHA</p>	8.04
12.99	1.37	9		<p>VE 3</p> <p>LOMBADA DOS MARINHEIROS</p> <p>FUNCHAL</p> <p>FAJÃ DA OVELHA</p>	6.67
14.94	1.95	10		<p>VE 3</p> <p>FAJÃ DA OVELHA</p> <p>FUNCHAL CALHETA</p>	4.72

TC/CH 3 - PONTA DO PARGO		DISTANCE/DISTÂNCIA	LEG/ETAPA	1
TC/CH 3A - M. ABASTECEDOR PRAZERES - REG/REAG		19.66 Km/h	SECTION/SECÇÃO	2
Special Stage/Prova Especial PONTA DO PARGO	3 9.65 Km/h	AVERAGE/MÉDIA 36.9 Km/h	TIME ALLOWED/TEMPO	32 MIN

Distance/Distância		Direction/Direção	Information/Informação	Dist. to go Dist. Regr.																								
Total	Parcial																											
15.89	0.95	<p>11</p>	<p>VE 3</p> <p>TRÂNSITO LOCAL</p> <p>FUNCHAL RIBEIRA BRAVA</p> <p>CALHETA</p> <p>PRAZERES</p>	3.77																								
18.64	2.75	<p>12</p>	<p>VE 3</p> <p>PRAZERES LOMBO DO ROCHA</p> <p>HOTEL</p>	1.02																								
18.74	0.10	<p>13</p>	<p>CAMINHO LOMBO DO ROCHA</p> <p>CAMINHO LOMBO DO ROCHA</p>	0.92																								
19.13	0.39	<p>14</p>	<p>CAMINHO LOMBO DO ROCHA</p>	0.53																								
19.28	0.15	<p>15</p>	<p>TRAVESSA FIGUEIRA</p> <table border="1"> <tr> <td>ESCOLA</td> <td>→</td> <td>JUNTA DE FREGUESIA</td> <td>→</td> </tr> <tr> <td>MERCADO ABASTECEDOR</td> <td>→</td> <td>CENTRO DE DIA</td> <td>→</td> </tr> <tr> <td>KIBRA</td> <td>→</td> <td>CENTRO DE SAÚDE</td> <td>→</td> </tr> <tr> <td>QTA. FEIJOÓGICA</td> <td>→</td> <td>SEGURANÇA SOCIAL</td> <td>→</td> </tr> <tr> <td>RESIDENCIAL</td> <td>→</td> <td>PAVILHÃO</td> <td>→</td> </tr> <tr> <td>CLUB DESPORTIVO</td> <td>→</td> <td>ESTÁDIO MUNICIPAL</td> <td>→</td> </tr> </table> <p>CAMINHO DA REFERTA</p>	ESCOLA	→	JUNTA DE FREGUESIA	→	MERCADO ABASTECEDOR	→	CENTRO DE DIA	→	KIBRA	→	CENTRO DE SAÚDE	→	QTA. FEIJOÓGICA	→	SEGURANÇA SOCIAL	→	RESIDENCIAL	→	PAVILHÃO	→	CLUB DESPORTIVO	→	ESTÁDIO MUNICIPAL	→	0.38
ESCOLA	→	JUNTA DE FREGUESIA	→																									
MERCADO ABASTECEDOR	→	CENTRO DE DIA	→																									
KIBRA	→	CENTRO DE SAÚDE	→																									
QTA. FEIJOÓGICA	→	SEGURANÇA SOCIAL	→																									
RESIDENCIAL	→	PAVILHÃO	→																									
CLUB DESPORTIVO	→	ESTÁDIO MUNICIPAL	→																									

Rally Madeira Legend 2023

TC/CH 3 - PONTA DO PARGO		DISTANCE/DISTÂNCIA	LEG/ETAPA	1
TC/CH 3A - M. ABASTECEDOR PRAZERES - REG/REAG		19.66 Km/h	SECTION/SECÇÃO	2
Special Stage/Prova Especial PONTA DO PARGO	3 9.65 Km/h	AVERAGE/MÉDIA 36.9 Km/h	TIME ALLOWED/TEMPO	32 MIN

Distance/Distância		Direction/Direção	Information/Informação	Dist. to go Dist. Reqr.
Total	Parcial			
19.49	0.21	 16	CAMINHO DA REFERTA MERCADO ABASTECEDOR DOS PRAZERES	0.17
19.60	0.11	 17	 <div style="border: 1px solid black; padding: 2px;"> N 32°45'0" W 17°12'17" </div>	0.06
19.66	0.06	 18	MERCADO ABASTECEDOR DOS PRAZERES   <div style="border: 1px solid black; padding: 2px;"> N 32°44'58.73" W 17°12'18.27" </div>	0.00



MERCADO ABASTECEDOR DOS PRAZERES
SERVICE PARK C
PARQUE DE ASSISTÊNCIAS C
(15 MIN)



TC/CH 3B - M. ABASTECEDOR - (SP/PA-C)		DISTANCE/DISTÂNCIA	LEG/ETAPA	1
TC/CH 4 PAUL DO MAR		11.22 Km/h	SECTION/SECÇÃO	3
Special Stage/Prova Especial		AVERAGE/MÉDIA	TIME ALLOWED/TEMPO	27 MIN
		25.0 Km/h		

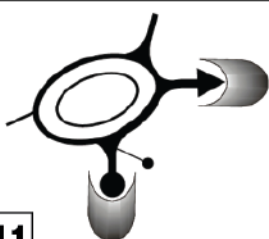
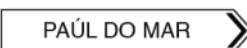
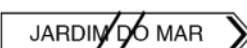
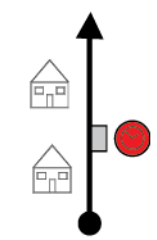

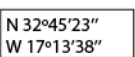





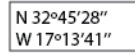
Distance/Distância		Direction/Direção	Asph. Pav.	Information/Informação	Dist. to go Dist. Regr.
Total	Parcial				
0.00	0.00	<p>MERCADO ABASTECEDOR DOS PRAZERES</p> <p>1</p>		<p>MERCADO ABASTECEDOR DOS PRAZERES PARQUE DE ASSISTÊNCIA (SAÍDA)</p> <p>N 32°45'1.34" W 17°12'17.16"</p> <p>3A SP/PA-C</p> <p>11.22</p>	
0.05	0.05	<p>2</p>		<p>MERCADO ABASTECEDOR DOS PRAZERES REABASTECIMENTO (INÍCIO)</p> <p>N 32°45'1.66" W 17°12'19.41"</p> <p>11.17</p>	
0.09	0.04	<p>3</p>		<p>MERCADO ABASTECEDOR DOS PRAZERES REABASTECIMENTO (FIM)</p> <p>N 32°45'1.98" W 17°12'20.52"</p> <p>11.13</p>	
0.10	0.01	<p>4</p>		<p>MERCADO ABASTECEDOR DOS PRAZERES (SAÍDA)</p> <p>11.12</p>	
0.54	0.44	<p>5</p>		<p>CAMINHO DA REFERTA</p> <p>CAMINHO LOMBO DO ROCHA</p> <p>10.68</p>	

Rally Madeira Legend 2023

TC/CH 3B - M. ABASTECEDOR - (SP/PA-C)	DISTANCE/DISTÂNCIA	LEG/ETAPA	1
TC/CH 4 PAUL DO MAR	11.22 Km/h	SECTION/SECÇÃO	3
Special Stage/Prova Especial	AVERAGE/MÉDIA	TIME ALLOWED/TEMPO	27 MIN
	25.0 Km/h		

Distance/Distância		Direction/Direção	Information/Informação	Dist. to go Dist. Regr.
Total	Parcial			
0.82	0.28	<p>6</p>	<p>CAMINHO LOMBO DO ROCHA</p> <p> PORTO MONIZ FONTE DO BISPO LEVADA </p> <p>ER 222</p>	10.40
0.96	0.14	<p>7</p>	<p>ER 222</p> <p> FUNCHAL R. BRAVA CALHETA </p> <p>VE 3</p>	10.26
1.18	0.22	<p>8</p>	<p>VE 3</p> <p> CALHETA FUNCHAL R. BRAVA PORTO MONIZ PONTA DO PARGO </p>	10.04
1.90	0.72	<p>9</p>	<p>VE 3</p> <p> PRAZERES LOMBO DA ROCHA HOTEL FUNCHAL RIB. RA BRAVA CALHETA </p>	9.32
5.71	3.81	<p>10</p>	<p>VE 3</p> <p> JARDIM DO MAR PAÚL DO MAR FARMÁCIA PARQUE EMPRESARIAL DA CALHETA </p> <p>ER 223</p>	5.51

TC/CH 3B - M. ABASTECEDOR - (SP/PA-C)	DISTANCE/DISTÂNCIA	LEG/ETAPA	1
TC/CH 4 PAUL DO MAR	11.22 Km/h	SECTION/SECÇÃO	3
Special Stage/Prova Especial	AVERAGE/MÉDIA	TIME ALLOWED/TEMPO	27 MIN
	25.0 Km/h		

Distance/Distância		Direction/Direção	Asphalt/Pav	Information/Informação	Dist. to go Dist. Regr.
Total	Parcial				
8.18	2.47	 11		ER 223  	3.04
11.22	3.04	 12		ER 223   W 17°13'38\" data-bbox="690 395 810 430"/> 4 (0.25)	0.00
	0.25	 13		ER 223   T-1 4    W 17°13'41\" data-bbox="690 545 810 580"/>	

SAFETY MAP / MAPA DE SEGURANÇA

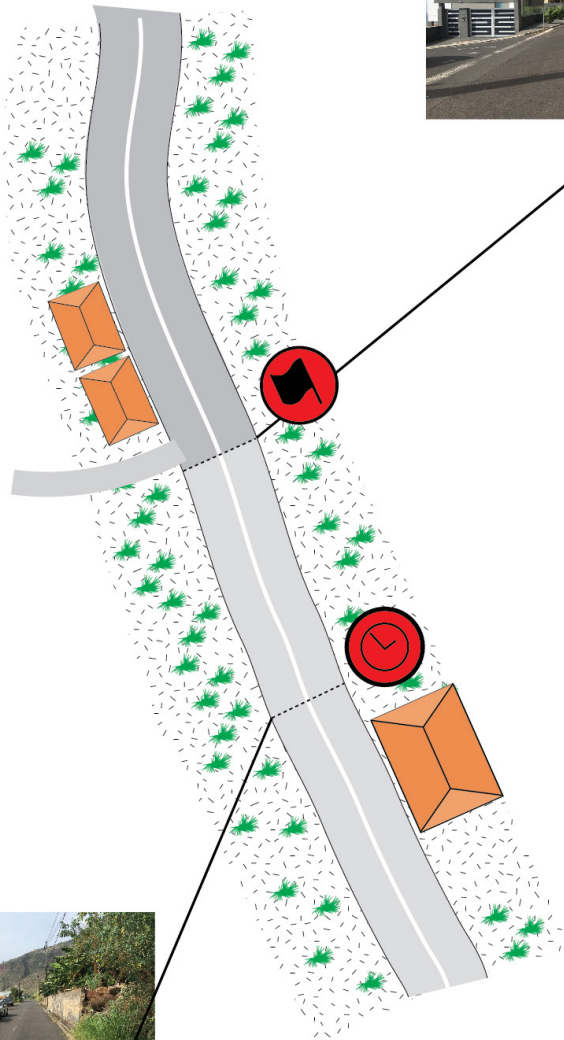
SS 4 / PEC 4

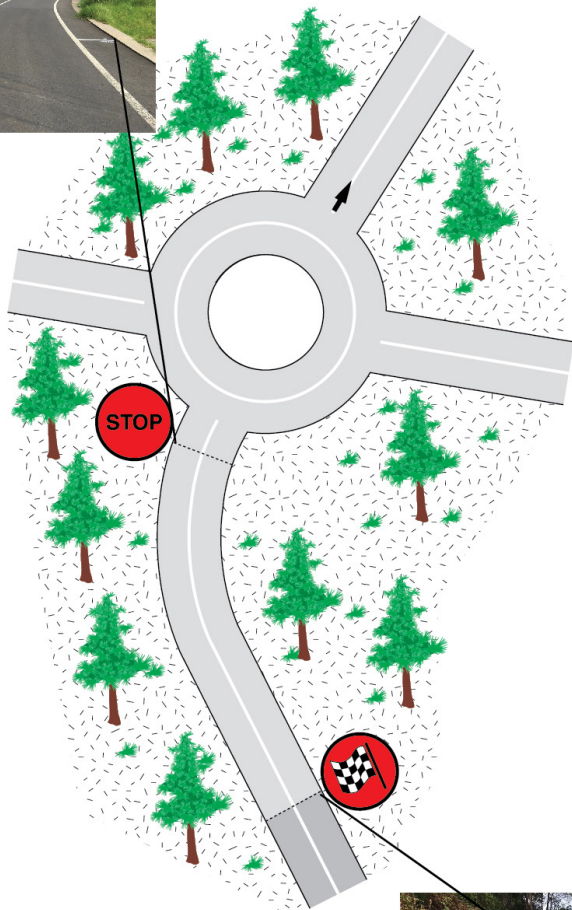
PAÚL DO MAR



- Percurso Prova Especial | Special Race Route
- Sentido da Prova | Direction of the Race
- Início | Start
- Final | Finish





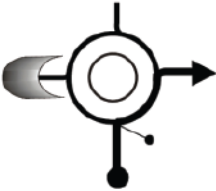






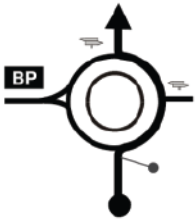


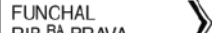

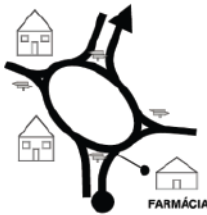




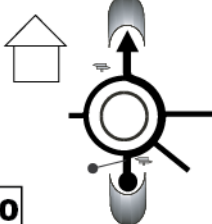

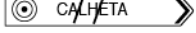
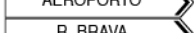




TC/CH 4 - PAÚL DO MAR		DISTANCE/DISTÂNCIA	LEG/ETAPA	1
TC/CH 4A - MARINA DA CALHETA (REG-REAG)		21.20 Km/h	SECTION/SECÇÃO	3
Special Stage/Prova Especial PAÚL DO MAR		4 6.55 Km/h	AVERAGE/MÉDIA	TIME ALLOWED/TEMPO 36 MIN

Distance/Distância		Direction/Direção	Appt. Prt.	Information/Informação	Dist. to go Dist. Regr.
Total	Parcial				
0.00	0.00			ER 223 4 N 32°45'23.71" W 17°13'38.53"	21.20
3.66	3.66	RESTAURANTE PRECÍPIO 		ER 223 N 32°46'13.36" W 17°14'4.49"	17.54
4.60	0.94			ER 223	16.60
6.55	1.95			ER 223 4 N 32°46'13.36" W 17°14'4.49"	14.65
6.71	0.16			ER 223 2J N 32°46'36.84" W 17°14'14.02"	14.49

0.05

41

TC/CH 4 - PAÚL DO MAR		DISTANCE/DISTÂNCIA		LEG/ETAPA	
TC/CH 4A - MARINA DA CALHETA (REG-REAG)		21.20 Km/h		SECTION/SECÇÃO	
Special Stage/Prova Especial PAÚL DO MAR		4 6.55 Km/h		AVERAGE/MÉDIA 35.3 Km/h	
				TIME ALLOWED/TEMPO 36 MIN	
Distance/Distância		Direction/Direção		Information/Informação	
Total	Parcial			Dist. to go Dist. Fiegr.	
6.76	0.05			ER 223 	
		6			
7.67	0.91			VE 3 VE 3    	
		7			
10.40	2.73			VE 3    	
		8			
14.21	3.81			JARDIM DO MAR PAÚL DO MAR    	
		9		VE 3	
16.51	2.30			ESTRELA     	
		10		VE 3	

TC/CH 4 - PAÚL DO MAR		DISTANCE/DISTÂNCIA		LEG/ETAPA		
TC/CH 4A - MARINA DA CALHETA (REG-REAG)		21.20 Km/h		SECTION/SECÇÃO		
Special Stage/Prova Especial PAÚL DO MAR		4 6.55 Km/h		AVERAGE/MÉDIA 35.3 Km/h		
				TIME ALLOWED/TEMPO 36 MIN		
Distance/Distância		Direction/Direção		Information/Informação		
Total	Parcial			Dist. to go Dist. Reqr.		
19.11	2.60	 11		VE 3 FUNCHAL RIBEIRA BRAVA MADALENA DO MAR AEROPORTO ARCO DA CALHETA		2.09
19.33	0.22	 12		VE 3 ARCO DA CALHETA FARMÁCIA CASAS DE CAMPO LEDO CALHETA MARINA RUA DA SERRA D' ÁGUA RUA DA SERRA D' ÁGUA		1.87
21.13	1.80	 13		AVENIDA D. MANUEL I AVENIDA D. MANUEL I		0.07
21.18	0.05	PARQUE ESTACIONAMENTO PORTO DE RECREIO 14		AVENIDA D. MANUEL I MARINA DA CALHETA MARINA DA CALHETA		0.02
21.20	0.02	 15		 N 32°43'0" W 17°10'8" 4A		0.00

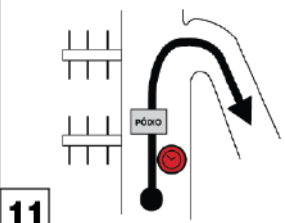

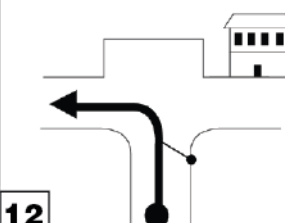
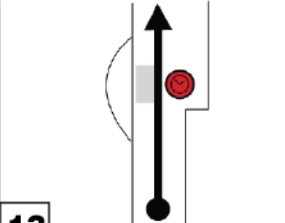

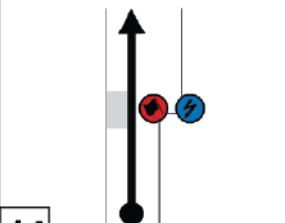



TC/CH 4 - PAÚL DO MAR		DISTANCE/DISTÂNCIA	LEG/ETAPA	1
TC/CH 4A - MARINA DA CALHETA (REG-REAG)		21.20 Km/h	SECTION/SECÇÃO	3
Special Stage/Prova Especial PAÚL DO MAR	4 6.55 Km/h	AVERAGE/MÉDIA 35.3 Km/h	TIME ALLOWED/TEMPO	36 MIN
Distance/Distância	Direction/Direção		Information/Informação	
Total	Parcial	Avançar	Dist. to go Dist. Regr.	



**MARINA DA CALHETA
REAGROUPING (PARC FERMÉ)
REAGRUPAMENTO (PARQUE FECHADO)
(196 MIN)**



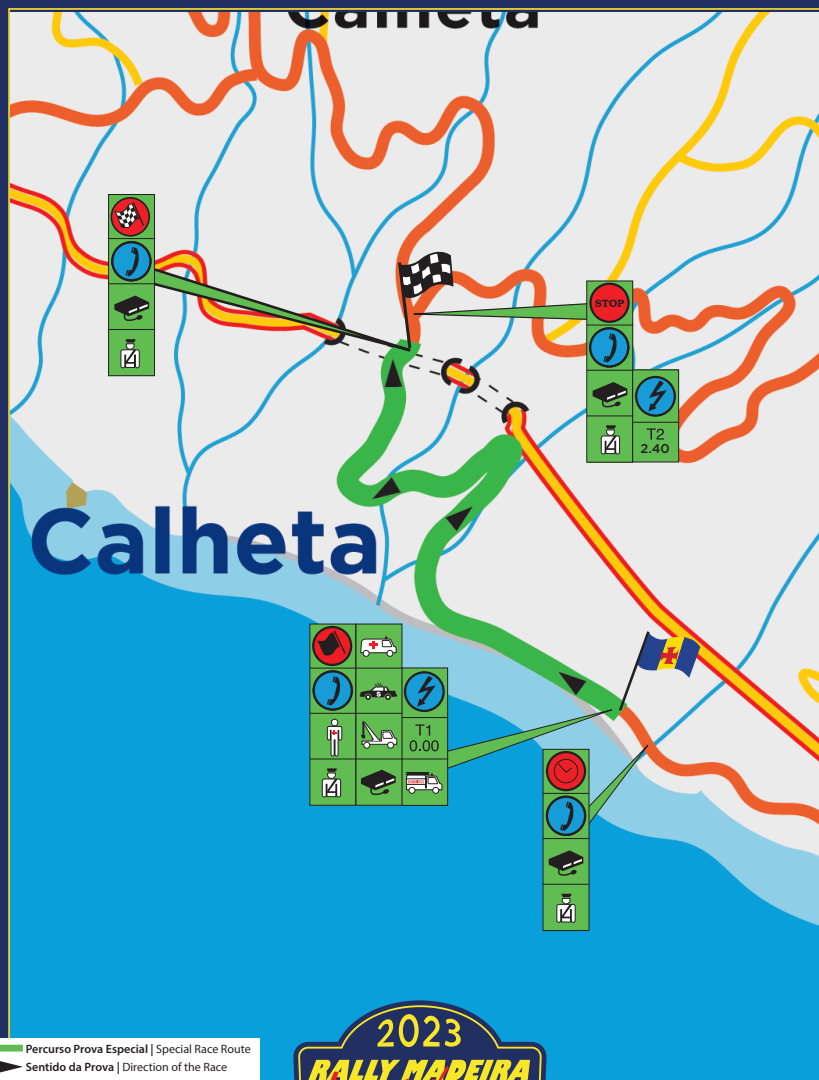
TC/CH 4B - MARINA DA CALHETA (REG/REAG)	DISTANCE/DISTÂNCIA	LEG/ETAPA	1
TC/CH 5 - VILA DA CALHETA	0.25 Km/h	SECTION/SECÇÃO	3
Special Stage/Prova Especial	AVERAGE/MÉDIA	TIME ALLOWED/TEMPO	03 MIN
	5.0 Km/h		

Distance/Distância		Direction/Direção	Asphalt/Pav.	Information/Informação	Dist. to go Dist. Reqr.
Total	Parcial				
0.00	0.00	 <p>11</p>		 <div style="border: 1px solid black; padding: 2px; display: inline-block;"> N 32°43'7.96" W 17°10'22.79" </div>	0.25
0.07	0.07	 <p>12</p>		MARINA DA CALHETA AVENIDA D. MANUEL I	0.18
0.25	0.18	 <p>13</p>		 <div style="border: 1px solid black; padding: 2px; display: inline-block;"> N 32°43'11.80" W 17°10'30.32" </div>	0.00
	0.12	 <p>14</p>		AVENIDA D. MANUEL I <div style="border: 1px solid black; padding: 2px; display: inline-block;"> N 32°43'13.47" W 17°10'34.74" </div>   	

SAFETY MAP / MAPA DE SEGURANÇA

SS 5 / PEC 5

VILA DA CALHETA

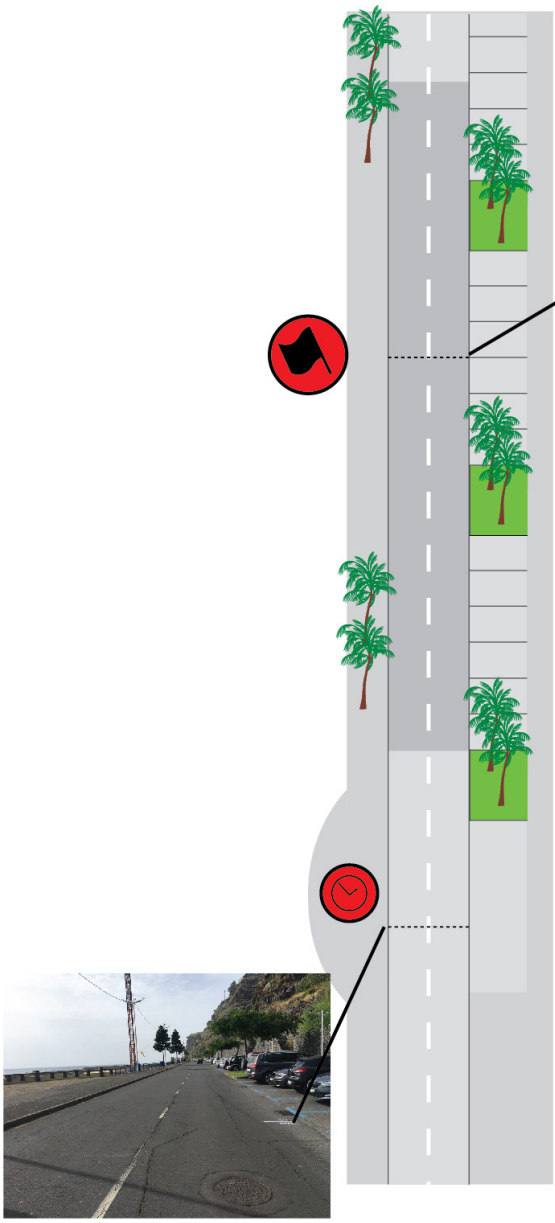


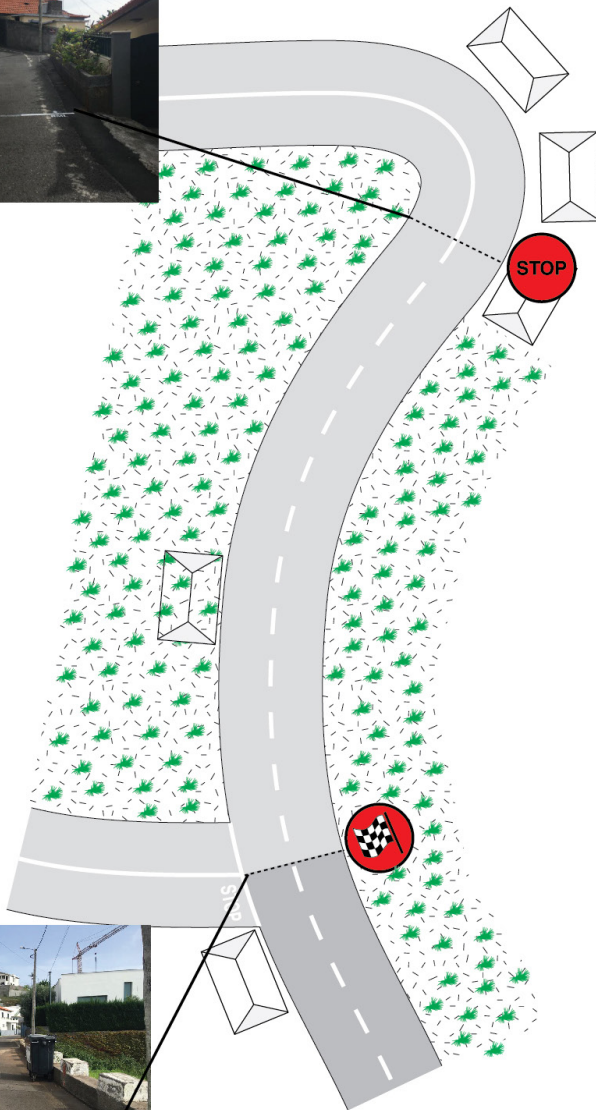
- Percurso Prova Especial | Special Race Route
- Sentido da Prova | Direction of the Race
- Início | Start
- Final | Finish





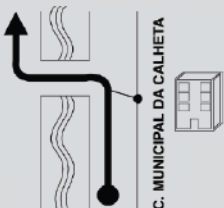



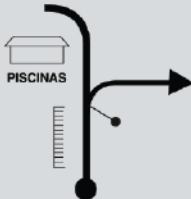

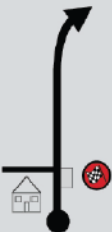

2023
RALLY MADEIRA
Legend
 26 a 28
 Outubro



Rally Madeira Legend 2023


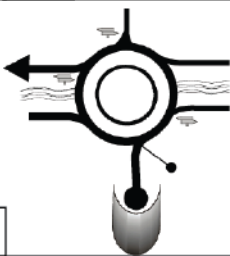

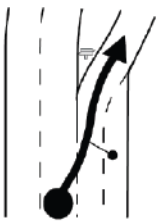



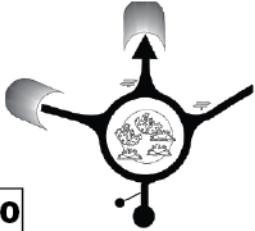
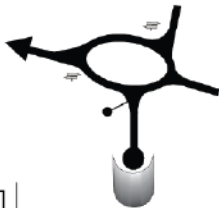
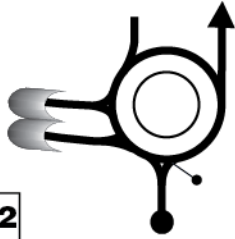
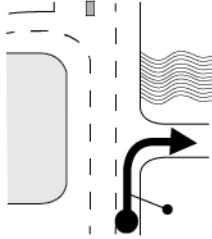
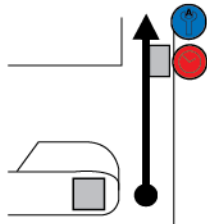




TC/CH 5 - VILA DA CALHETA		DISTANCE/DISTÂNCIA		LEG/ETAPA		
TC/CH 5A - CAIS 8 (SP/PA-D)		41.95 Km/h		SECTION/SECÇÃO		
Special Stage/Prova Especial		5		AVERAGE/MÉDIA		
VILA DA CALHETA		2.24 Km/h		TIME ALLOWED/TEMPO		
				115 MIN		
Distance/Distância		Direction/Direção	Asph. Pav	Information/Informação		Dist. to go Dist. Repr.
Total	Parcial					
0.00	0.00	<div style="text-align: center;">  </div> <p>1 (2.24)</p>		AVENIDA D. MANUEL I N 32°43'13.47" W 17°10'34.74"	<div style="display: flex; justify-content: space-around; align-items: center;"> <div style="text-align: center;">  T-1 </div> <div style="text-align: center;">  5 </div> <div style="text-align: center;">  </div> </div>	41.95
0.33	0.33	<div style="text-align: center;">  </div> <p>2 (1.91)</p>				5
1.13	0.80	<div style="text-align: center;">  </div> <p>3 (1.11)</p>		EST. SIMÃO GONÇALVES DA CÂMARA - ER 224 <div style="text-align: center;">  </div>		40.82
1.67	0.54	<div style="text-align: center;">  </div> <p>4 (0.57)</p>				40.28
2.24	0.57	<div style="text-align: center;">  </div> <p>5 (0.00)</p>		RUA DA VARGEM <div style="display: flex; align-items: center;"> <div style="text-align: center;">  5 </div> <div style="margin-left: 20px;"> N 32°43'33.72" W 17°10'59.62" </div> </div>		39.71

TC/CH 5 - VILA DA CALHETA		DISTANCE/DISTÂNCIA	LEG/ETAPA	1
TC/CH 5A - CAIS 8 (SP/PA-D)		41.95 Km/h	SECTION/SECÇÃO	3
Special Stage/Prova Especial		5	AVERAGE/MÉDIA	TIME ALLOWED/TEMPO
VILA DA CALHETA		2.24 Km/h	33.6 Km/h	115 MIN
Distance/Distância		Direction/Direção	Information/Informação	Dist. to go Dist. Plegr.
Total	Parcial			
2.40	0.16	<p>6</p>	<p>RUA DA VARGEM</p> <p>5</p> <p>N 32°43'29.87" W 17°10'56.29"</p> <p>39.55</p>	
2.49	0.09	<p>7</p>	<p>RUA DA VARGEM</p> <p>39.46</p> <p>EST. SIMÃO GONÇALVES DA CÂMARA - ER 224</p>	
3.27	0.78	<p>8</p>	<p>EST. SIMÃO GONÇALVES DA CÂMARA - ER 224</p> <p>38.68</p>	
5.51	2.24	<p>9</p>	<p>ER 222</p> <p>ER 222</p> <p>36.44</p>	
6.94	1.43	<p>10</p>	<p>ER 223</p> <p>35.01</p> <p>VE 3</p>	

TC/CH 5 - VILA DA CALHETA		DISTANCE/DISTÂNCIA		LEG/ETAPA	
TC/CH 5A - CAIS 8 (SP/PA-D)		41.95 Km/h		SECTION/SECÇÃO	
Special Stage/Prova Especial VILA DA CALHETA		5 2.24 Km/h		AVERAGE/MÉDIA 33.6 Km/h	
Distance/Distância		Direction/Direção		Information/Informação	
Total	Parcial			Dist. to go Dist. Regr.	
9.28	2.34	11		VE 3 ESTRÉLA CALHETA AEROPORTO R. BRAVA FUNCHAL	32.67
11.90	2.62	12		VE 3 ACESSO LOCAL FUNCHAL RIB. BRAVA MADALENA DO MAR AEROPORTO	30.05
13.87	1.97	13		VE 3 MADALENA DO MAR FUNCHAL AEROPORTO RIB. BRAVA	28.08
15.46	1.59	14		VE 3 MADALENA DO MAR ACESSO LOCAL FUNCHAL AEROPORTO RIB. BRAVA	26.49
18.30	2.84	15		VE 3 CALHETA PTA. DO SOL FUNCHAL RRA. BRAVA	23.65

TC/CH 5 - VILA DA CALHETA		DISTANCE/DISTÂNCIA	LEG/ETAPA	1
TC/CH 5A - CAIS 8 (SP/PA-D)		41.95 Km/h	SECTION/SECÇÃO	3
Special Stage/Prova Especial VILA DA CALHETA		5 2.24 Km/h	AVERAGE/MÉDIA 33.6 Km/h	TIME ALLOWED/TEMPO 115 MIN
Distance/Distância		Direction/Direção	Information/Informação	Dist. to go Dist. Regr.
Total	Parcial			
20.76	2.46	 <p>16</p>	<p>VE 3</p> <p>RIB. BRAVA</p> <p>RIB. BRAVA FUNCHAL</p>	21.19
22.22	1.46	 <p>17</p>	<p>VE 3</p> <p>RIB. BRAVA</p> <p>FUNCHAL 229</p> <p>CAMPANÁRIO</p> <p>FUNCHAL VR1</p>	19.73
23.61	1.39	 <p>18</p>	<p>VE 3</p> <p>S. VICENTE</p> <p>CENTRO DESPORTIVO DA MADEIRA</p> <p>MACHICO AEROPORTO</p> <p>FUNCHAL</p>	18.34
37.21	13.60	 <p>19</p>	<p>VR 1</p> <p>VR 1</p> <p>9 SAÍDA</p> <p>PORTO</p> <p>HOSPITAL</p> <p>FUNCHAL</p> <p>FUNCHAL HOSPITAL PORTO</p> <p>ESTRADA DA LIBERDADE</p>	4.47
38.63	1.42	 <p>20</p>	<p>ESTRADA DA LIBERDADE</p> <p>ZONA PORTUÁRIA AV. DO MAR</p> <p>PILAR LDA DO CAVALO BARRIROS</p> <p>ER 116</p>	3.32

TC/CH 5 - VILA DA CALHETA		DISTANCE/DISTÂNCIA		LEG/ETAPA		
TC/CH 5A - CAIS 8 (SP/PA-D)		41.95 Km/h		SECTION/SECÇÃO		
Special Stage/Prova Especial		5		AVERAGE/MÉDIA		
VILA DA CALHETA		2.24 Km/h		TIME ALLOWED/TEMPO		
				33.6 Km/h		
				115 MIN		
Distance/Distância		Direction/Direção	Asp. Parc.	Information/Informação		Dist. to go Dist. Reqr.
Total	Parcial					
39.63	1.00	 20		ER 116 S. MARTINHO BARREIROS AV. DO MAR AJUDA ZONA PORTUÁRIA MARINA ESTÁDIO ESTRADA MONUMENTAL	2.32	
40.43	0.80	 21		ER 116 ZONA PORTUÁRIA AV. DO MAR MARINA AVENIDA DR. SÁ CARNEIRO	1.52	
41.09	0.66	 22		AVENIDA DR. SÁ CARNEIRO CENTRO CÂMARA MUNICIPAL MERCADO MUNICIPAL TELEFÉRICO MARINA AVENIDA DO MAR	0.86	
41.80	0.71	 23		AVENIDA DO MAR PORTO DO FUNCHAL CAIS 8	0.15	
41.95	0.15	 24		PORTO DO FUNCHAL CAIS 8  5A  SP/PA D N 32°38'47" W 16°54'21" SERVICE PARK/PARQUE ASSISTÊNCIA	0.00	

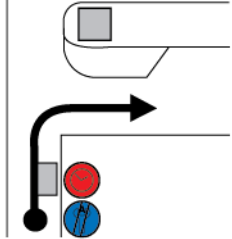


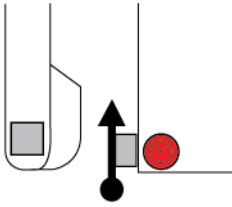

TC/CH 5 - VILA DA CALHETA		DISTANCE/DISTÂNCIA	LEG/ETAPA	1
TC/CH 5A - CAIS 8 (SP/PA-D)		41.95 Km/h	SECTION/SECÇÃO	3
Special Stage/Prova Especial	5	AVERAGE/MÉDIA	TIME ALLOWED/TEMPO	
VILA DA CALHETA	2.24 Km/h	33.6 Km/h	115 MIN	
Distance/Distância	Direction/Direção		Information/Informação	Dist. to go Dist. Regr.
Total	Parcial			



PORTO DO FUNCHAL
CAIS 8
SERVICE PARK D
PARQUE ASSISTÊNCIAS D
(30 MIN)



TC/CH 5B - CAIS 8 (SP/PA - D)	DISTANCE/DISTÂNCIA	LEG/ETAPA	1
TC/CH 5C - CAIS 8 (PF)	0.03 Km	SECTION/SECÇÃO	3
Special OD Stage/Prova Especial	AVERAGE/MÉDIA 0,60 Km/h	TIME ALLOWED/TEMPO	03 MIN

Distance/Distância		Direction/Direção	Alphab. Parc.	Information/Informação	Dist. to go Dist. Regr.				
Total	Parcial								
0.00	0.00	 1	5B	PORTO DO FUNCHAL CAIS 8 SERVICE PARK (OUT) PARQUE ASSISTÊNCIA (SAÍDA)   <table border="1" data-bbox="804 370 938 418"> <tr><td>N</td><td>32°38'47"</td></tr> <tr><td>W</td><td>16°54'21"</td></tr> </table>	N	32°38'47"	W	16°54'21"	0.03
N	32°38'47"								
W	16°54'21"								
0.03	0.03	 2	5C	PORTO DO FUNCHAL CAIS 8 PARC FERMÉ PARQUE FECHADO  <table border="1" data-bbox="759 625 893 673"> <tr><td>N</td><td>32°38'47"</td></tr> <tr><td>W</td><td>16°54'21"</td></tr> </table>	N	32°38'47"	W	16°54'21"	0.00
N	32°38'47"								
W	16°54'21"								

PORTO DO FUNCHAL
CAIS 8
PARC FERMÉ / PARQUE FECHADO

END OF 1ST LEG
FIM DA 1^a ETAPA



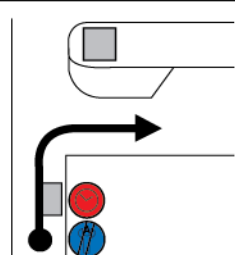


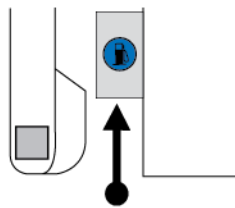

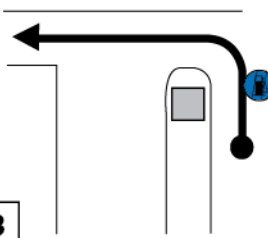

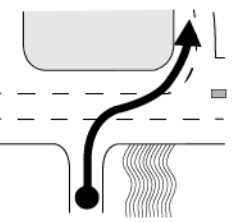
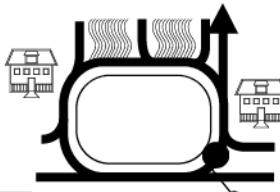
2nd LEG / 2ª ETAPA


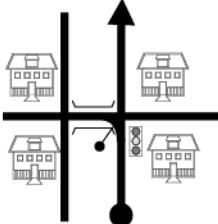
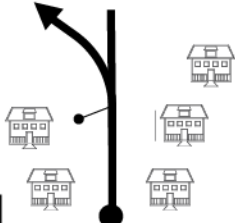


2th Section
2ª Secção

TC/CH 5D - CAIS 8 (PF)		DISTANCE/DISTÂNCIA		LEG/ETAPA		2	
TC/CH 5E - CAIS 8 (SP/PA-E)		0.03 Km/h		SECTION/SECÇÃO		4	
		AVERAGE/MÉDIA		TIME ALLOWED/TEMPO		01 MIN	
Distance/	Distância	Direction/Direção		Alphab. Pos	Information/Informação		Dist. to go
Total	Parcial						Dist. Repr.
0.00	0.00				PORTO DO FUNCHAL CAIS 8 <div style="border: 1px solid black; padding: 2px; display: inline-block;"> N 32°38'47" W 16°54'21" </div> <div style="border: 1px solid black; padding: 2px; display: inline-block;">5D</div>		0.00
0.03	0.03				PORTO DO FUNCHAL CAIS 8 PARC FERMÉ PARQUE FECHADO <div style="border: 1px solid black; padding: 2px; display: inline-block;"> N 32°38'47" W 16°54'21" </div> <div style="border: 1px solid black; padding: 2px; display: inline-block;">5D</div>		0.00

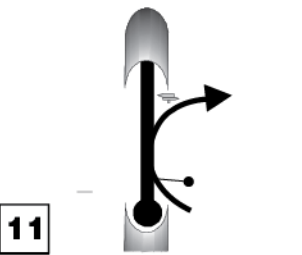
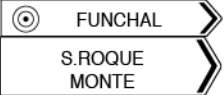

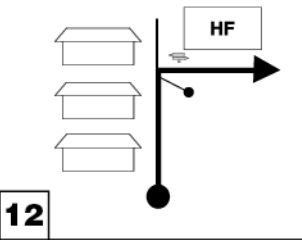

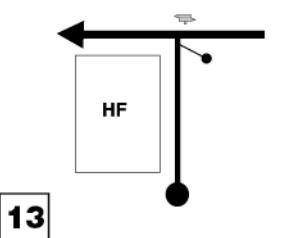
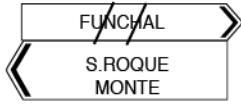


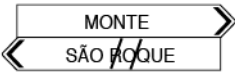

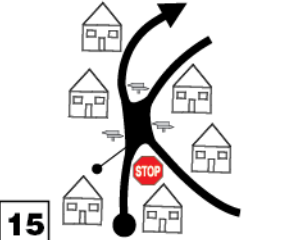


PORTO DO FUNCHAL
CAIS 8
SERVICE PARK D
PARQUE ASSISTÊNCIAS D
(15MIN)

TC/CH 5D - CAIS 8 (SP/PA-E)		DISTANCE/DISTÂNCIA	LEG/ETAPA	2
TC/CH 6 - TERREIRO DA LUTA		13.11 Km/h	SECTION/SECÇÃO	4
Special Stage/Prova Especial		AVERAGE/MÉDIA	TIME ALLOWED/TEMPO	24 MIN
		32.8 Km/h		

Distance/Distância		Direction/Direção	Asphalt/Trac	Information/Informação	Dist. to go Dist. Regr.
Total	Parcial				
0.00	0.00	 <p>1</p>		PORTO DO FUNCHAL CAIS 8 SERVICE PARK (OUT) PARQUE ASSISTÊNCIA (SAÍDA)  5F  <div style="border: 1px solid black; padding: 2px;"> N 32°38'47" W 16°54'21" </div>	13.11
0.03	0.03	 <p>2</p>		PORTO DO FUNCHAL CAIS 8 REFUELLING REABASTECIMENTO 	13.08
0.17	0.10	 <p>3</p>		PORTO DO FUNCHAL CAIS 8 END REFUELLING REABASTECIMENTO (FIM) 	12.94
0.21	0.04	 <p>4</p>		<div style="border: 1px solid black; padding: 2px;"> ZONA VELHA → </div> <div style="border: 1px solid black; padding: 2px;"> TELEFÉRICO → </div> <div style="border: 1px solid black; padding: 2px;"> ALMIRANTE REIS → </div> AV. DO MAR E DAS COMUNIDADES PRAÇA DA AUTONOMIA	12.90
0.40	0.19	 <p>5</p>		PRAÇA DA AUTONOMIA <div style="border: 1px solid black; padding: 2px;"> AEROPORTO → </div> <div style="border: 1px solid black; padding: 2px;"> VIA RÁPIDA → </div> <div style="border: 1px solid black; padding: 2px;"> POLÍCIA (PSP) → </div> <div style="border: 1px solid black; padding: 2px;"> MERCADO MUNICIPAL → </div> <div style="border: 1px solid black; padding: 2px;"> JARDIM BOTÂNICO → </div> RUA DOS PROFETAS	12.71

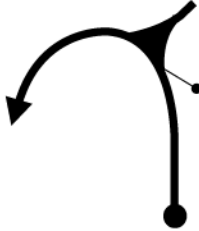
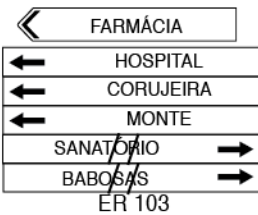
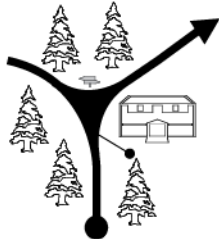
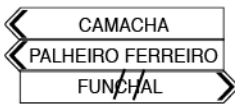
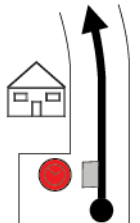

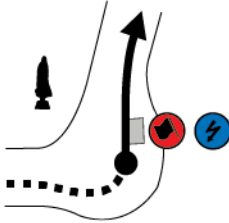



TC/CH 5D - CAIS 8 (SP/PA-E)		DISTANCE/DISTÂNCIA	LEG/ETAPA	2
TC/CH 6 - TERREIRO DA LUTA		13.11 Km/h	SECTION/SECÇÃO	4
Special Stage/Prova Especial		AVERAGE/MÉDIA	TIME ALLOWED/TEMPO	24 MIN
Distance/Distância		Direction/Direção	Information/Informação	Dist. to go Dist. Regr.
Total	Parcial			
0.40	0.19	<div style="border: 1px solid black; padding: 5px; display: inline-block;">6</div> 	!	12.71
0.72	0.32	<div style="border: 1px solid black; padding: 5px; display: inline-block;">7</div> 	!	12.39
1.55	0.83	<div style="border: 1px solid black; padding: 5px; display: inline-block;">8</div> 	<div style="display: flex; justify-content: space-around;"> <div style="border: 1px solid black; padding: 5px; text-align: center;"> R. BRAVA MACHICO AEROPORTO ↓ </div> <div style="border: 1px solid black; padding: 5px; text-align: center;"> BOA NOVA JARDIM BOTÂNICO ↘ </div> </div>	11.56
3.00	1.45	<div style="border: 1px solid black; padding: 5px; display: inline-block;">9</div> 	<div style="border: 1px solid black; padding: 5px; margin-bottom: 5px; text-align: center;"> FUNCHAL (OESTE) </div> <div style="border: 1px solid black; padding: 5px; text-align: center;"> R. BRAVA CÂMARA DE LOBOS </div>	10.11
3.37	0.37	<div style="border: 1px solid black; padding: 5px; display: inline-block;">10</div> 	VR 1	9.74

TC/CH 5D - CAIS 8 (SP/PA-E)	DISTANCE/DISTÂNCIA	LEG/ETAPA	2
TC/CH 6 - TERREIRO DA LUTA	13.11 Km/h	SECTION/SECÇÃO	4
Special Stage/Prova Especial	AVERAGE/MÉDIA	TIME ALLOWED/TEMPO	24 MIN
	32.8 Km/h		

Distance/Distância		Direction/Direção	Asp. Parc.	Information/Informação	Dist. to go Dist. Reqr.
Total	Parcial				
4.92	1.55			VR 1  	8.19
5.21	0.29			RUA MESTRE SIDONIO RUA MESTRE SIDONIO 	7.90
5.30	0.09			TRAVESSA DA FUNDOA DE BAIXO  	7.81
6.61	1.31			ESTRADA DA FUNDOA ESTRADA DA FUNDOA  	6.50
7.86	1.25			EST. CMDT. CAMACHO FREITAS EST. CMDT. CAMACHO FREITAS  	5.25

Rally Madeira Legend 2023

TC/CH 5D - CAIS 8 (SP/PA-E)	DISTANCE/DISTÂNCIA	LEG/ETAPA	2
TC/CH 6 - TERREIRO DA LUTA	13.11 Km/h	SECTION/SECÇÃO	4
Special Stage/Prova Especial	AVERAGE/MÉDIA	TIME ALLOWED/TEMPO	24 MIN
	32.8 Km/h		

Distance/Distância		Direction/Direção	Asphalt/ Paved	Information/Informação	Dist. to go Dist. Regr.
Total	Parcial				
8.91	1.05	 16		ESTRADA DOS MARMELEIROS 	4.20
13.01	4.10	 17		ER 103  ER 201	0.10
13.11	0.10	 18		ER 201  (0.14)	0.00
	0.14	 19		ER 201 TERREIRO DA LUTA  T-1  6 	

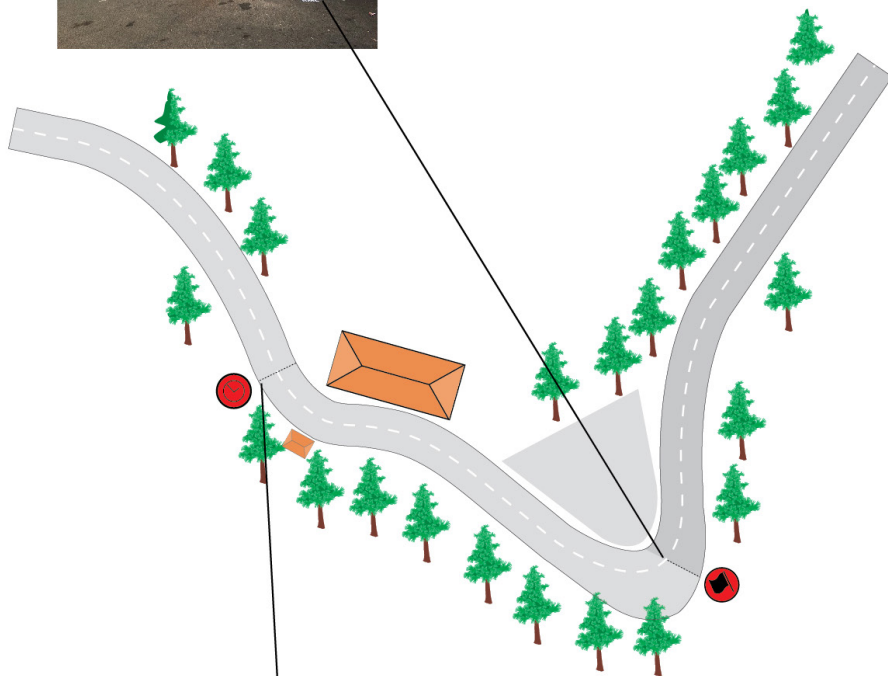
NOTAS / NOTES

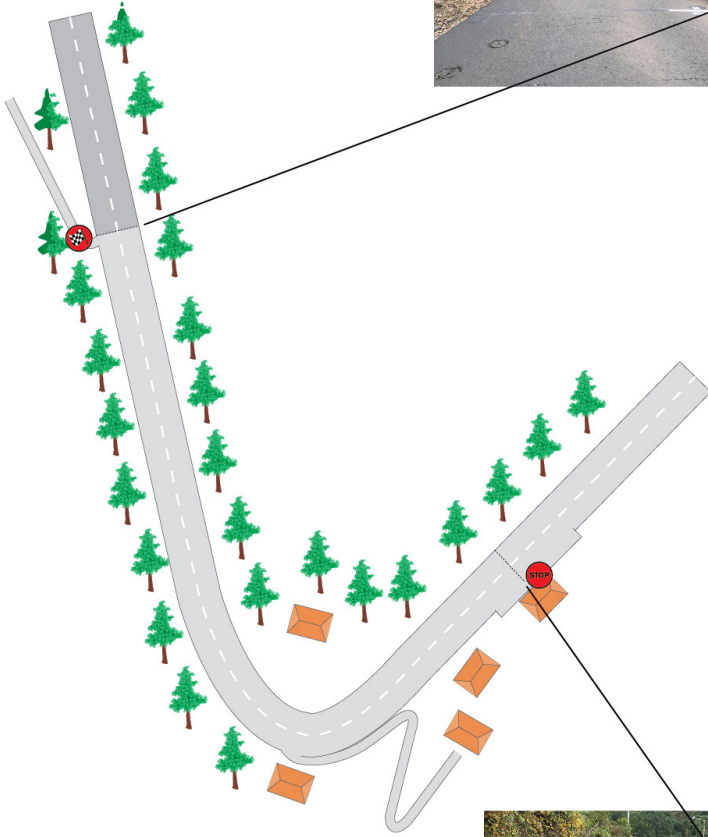
SAFETY MAP / MAPA DE SEGURANÇA

SS 6 / PEC 6 TERREIRO DA LUTA



TERREIRO DA LUTA - SS/PEC 6/10 - 1st Car Due 10H15




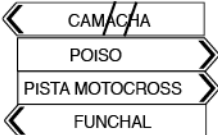
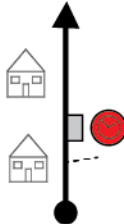
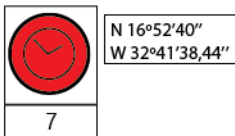
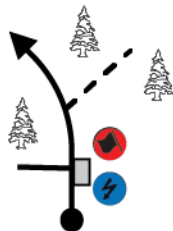
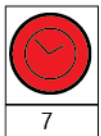



TC/CH 6 - TERREIRO DA LUTA		DISTANCE/DISTÂNCIA	LEG/ETAPA	2
TC/CH 7 - ABRIGO DO PASTOR		14.89 Km/h	SECTION/SECÇÃO	4
Special Stage/Prova Especial TERREIRO DA LUTA		6 7.89 Km/h	AVERAGE/MÉDIA	TIME ALLOWED/TEMPO
			35.7 Km/h	25 MIN

Distance/Distância		Direction/Direção	Information/Informação	Dist. to go Dist. Repr.
Total	Parcial			
0.00	0.00	<p>1 (7.89)</p>	ER 201 - CAMINHO DOS PRETOS TERREIRO DA LUTA N 32°41'03" W 16°53'55" T-1 6 	14.89
3.37	3.37	<p>2 (4.52)</p>	ER 201 - CAMINHO DOS PRETOS T-2 	11.52
7.89	4.52	<p>3 (0.00)</p>	ER 201 - CAMINHO DOS PRETOS 6 N 32°39'57" W 16°52'27"	7.00
8.13	0.24	<p>4</p>	ER 201 - CAMINHO DOS PRETOS T-3 6	6.76
8.57	0.44	<p>5</p>	ER 201 - CAMINHO DOS PRETOS 	6.32

Rally Madeira Legend 2023

TC/CH 6 - TERREIRO DA LUTA		DISTANCE/DISTÂNCIA	LEG/ETAPA	2
TC/CH 7 - ABRIGO DO PASTOR		14.89 Km/h	SECTION/SECÇÃO	4
Special Stage/Prova Especial TERREIRO DA LUTA		6 7.89 Km/h	AVERAGE/MÉDIA 35.7 Km/h	TIME ALLOWED/TEMPO 25 MIN

Distance/Distância		Direction/Direção	Asphalt / Pavim.	Information/Informação	Dist. to go Dist. Regr.
Total	Parcial				
11.13	2.56	 6		ER 205  ER 203	3.76
14.89	3.76	 7		ER 203  (0.07)	0.00
	0.07	 8		 	

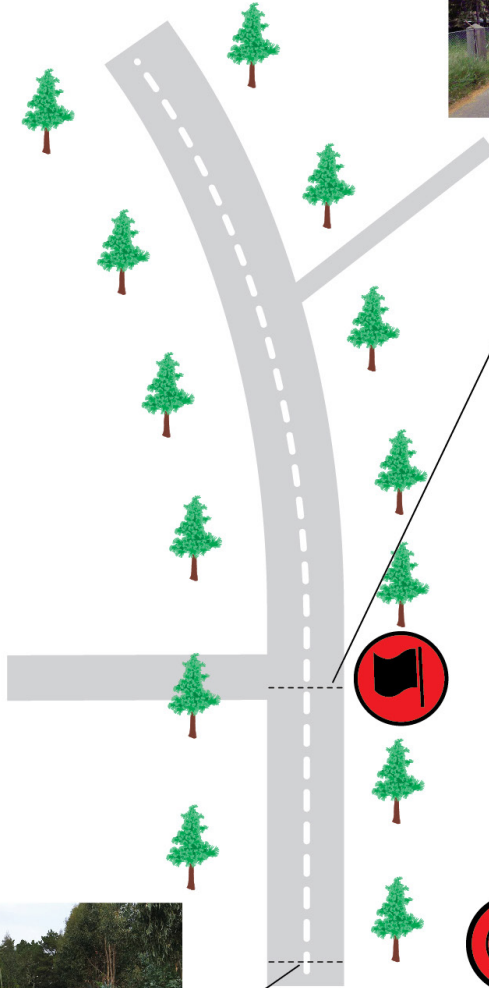
NOTAS / NOTES

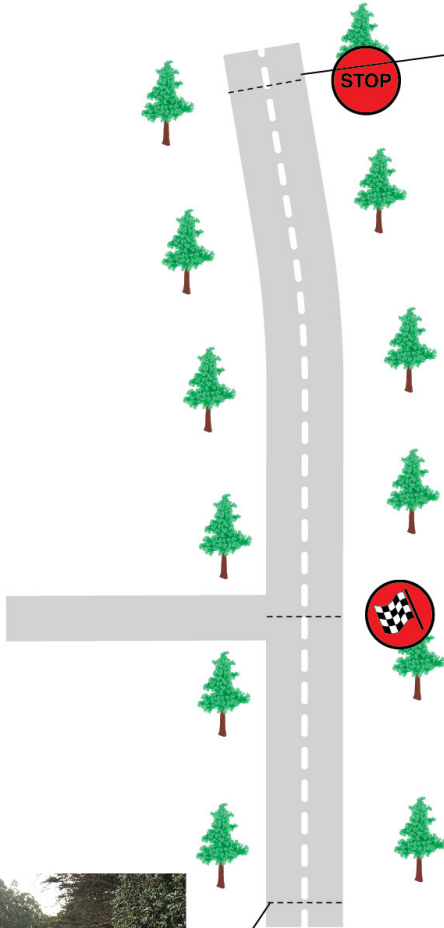
SAFETY MAP / MAPA DE SEGURANÇA

SS 7 / PEC 7 ABRIGO DO PASTOR



ABRIGO DO PASTOR - SS/PEC 7/10 - 1st Car Due 10H43





TC/CH 7 - ABRIGO DO PASTOR		DISTANCE/DISTÂNCIA	LEG/ETAPA	2
TC/CH 8 - SERRAGEM		13.07 Km/h	SECTION/SECÇÃO	4
Special Stage/Prova Especial ABRIGO DO PASTOR		7 9.39 Km/h	AVERAGE/MÉDIA	TIME ALLOWED/TEMPO
			35.6 Km/h	22 MIN

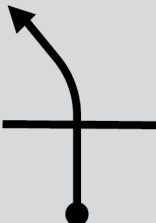


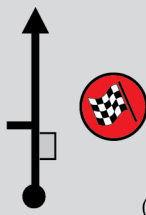

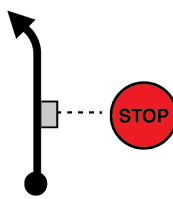

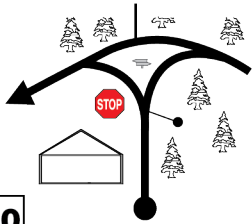

Distance/Distância		Direction/Direção	Information/Informação	Dist. to go Dist. Regr.
Total	Parcial			
0.00	0.00	<p>1 (9.39)</p>	<p>ER 203</p> <p>N 16°52'42" W 32°41'45"</p> <p> T-1</p> <p> 7</p> <p> </p>	13.07
0.69	0.69	<p>2 (8.70)</p>	<p>ER 203</p>	12.38
1.77	1.08	<p>3 (7.62)</p>	<p>ER 203</p> <p>ER 203</p> <p>POISO</p> <p>Estação de tratamento de resíduos sólidos</p> <p>PISTA MO/CROSS</p> <p></p>	11.30
4.04	2.27	<p>4 (5.35)</p>	<p>Estação de tratamento de resíduos sólidos</p> <p></p>	9.03
5.65	1.63	<p>5 (3.72)</p>	<p>ER 205</p> <p>POISO</p> <p>SANTO DA SERRA</p>	7.40

Rally Madeira Legend 2023

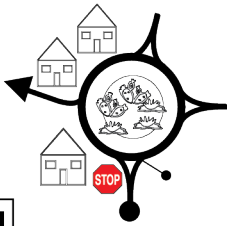

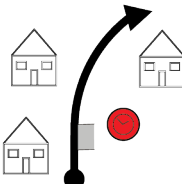

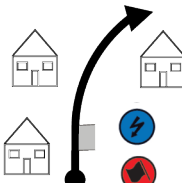





1.95

75

7

TC/CH 7 - ABRIGO DO PASTOR		DISTANCE/DISTÂNCIA	LEG/ETAPA	2
TC/CH 8 - SERRAGEM		13.07 Km/h	SECTION/SECÇÃO	4
Special Stage/Prova Especial ABRIGO DO PASTOR		7 9.39 Km/h	AVERAGE/MÉDIA 35.6 Km/h	TIME ALLOWED/TEMPO 22 MIN
Distance/Distância		Direction/Direção	Information/Informação	Dist. to go Dist. Regr.
Total	Parcial			
7.62	1.95	<div style="border: 1px solid black; padding: 5px;"> <div style="float: left; width: 30px; text-align: center; font-weight: bold;">6</div>  <div style="float: right; text-align: right;">(1.77)</div> </div>	ER 202	5.45
8.70	1.08	<div style="border: 1px solid black; padding: 5px;"> <div style="float: left; width: 30px; text-align: center; font-weight: bold;">7</div>  <div style="float: right; text-align: right;">(0.69)</div> </div>	ER 202  T-3	4.37
9.39	0.69	<div style="border: 1px solid black; padding: 5px;"> <div style="float: left; width: 30px; text-align: center; font-weight: bold;">8</div>  <div style="float: right; text-align: right;">(0.00)</div> </div>	ER 202  7 N 16°50'23" W 32°42'53"	3.68
9.72	0.33	<div style="border: 1px solid black; padding: 5px;"> <div style="float: left; width: 30px; text-align: center; font-weight: bold;">9</div>  <div style="float: right; text-align: right;">STOP</div> </div>	 7 N 30°42'47" W 16°50'12"	3.35
10.31	0.59	<div style="border: 1px solid black; padding: 5px;"> <div style="float: left; width: 30px; text-align: center; font-weight: bold;">10</div>  <div style="float: right; text-align: right;">STOP</div> </div>	ER 205 SANTO DA SERRA PORTELA CAMAÇA  ER 110	2.76

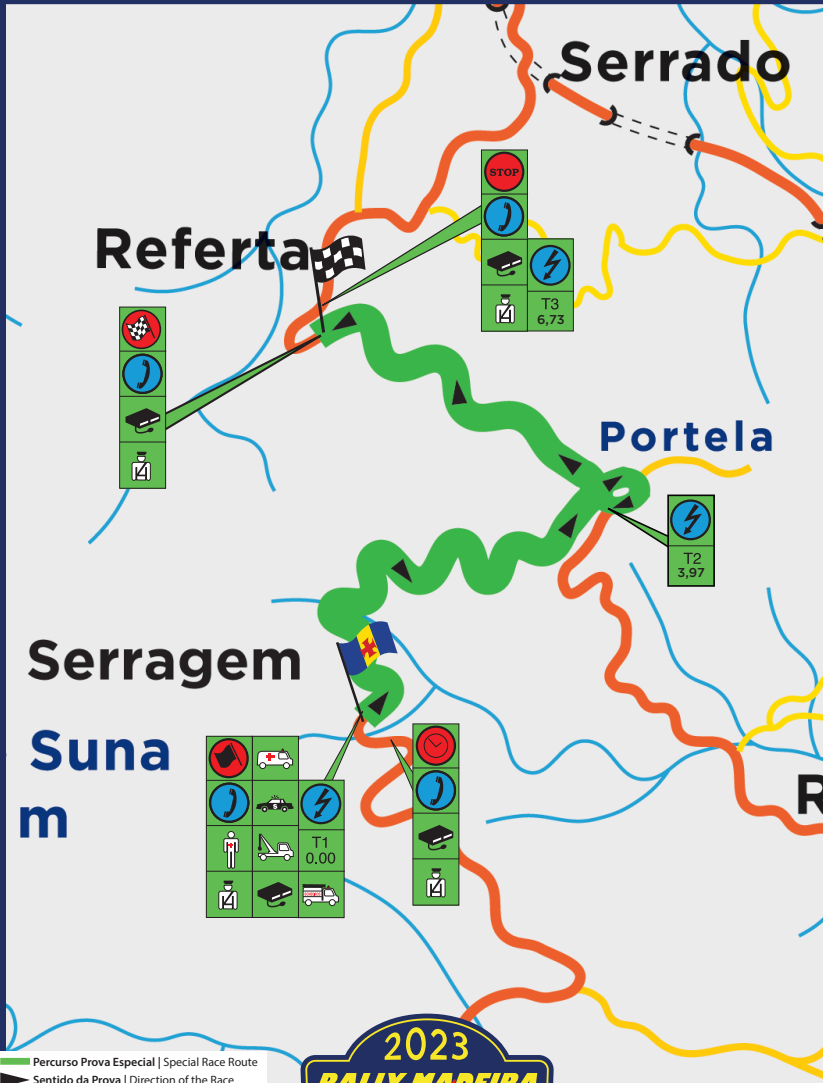
TC/CH 7 - ABRIGO DO PASTOR	DISTANCE/DISTÂNCIA	LEG/ETAPA	2
TC/CH 8 - SERRAGEM	13.07 Km/h	SECTION/SECÇÃO	4
Special Stage/Prova Especial ABRIGO DO PASTOR	7 9.39 Km/h	AVERAGE/MÉDIA 35.6 Km/h	TIME ALLOWED/TEMPO 22 MIN

Distance/Distância		Direction/Direção	Asphalt/Pav.	Information/Informação	Dist. to go Dist. Regr.
Total	Parcial				
12.46	2.15			ER 110 SANTA CRUZ MACHICO HIPISMO SANTO DA SERRA PORTO DA CRUZ PORTELA 	0.61
		11			
13.07	0.61			ER 110  N 16°49'52" W 32°43'48" 8 (0.10)	0.00
		12			
	0.10			ER 110 N 16°49'52" W 32°43'48"  T-1  8   	
		13			

SAFETY MAP / MAPA DE SEGURANÇA

SS 8 / PEC 8

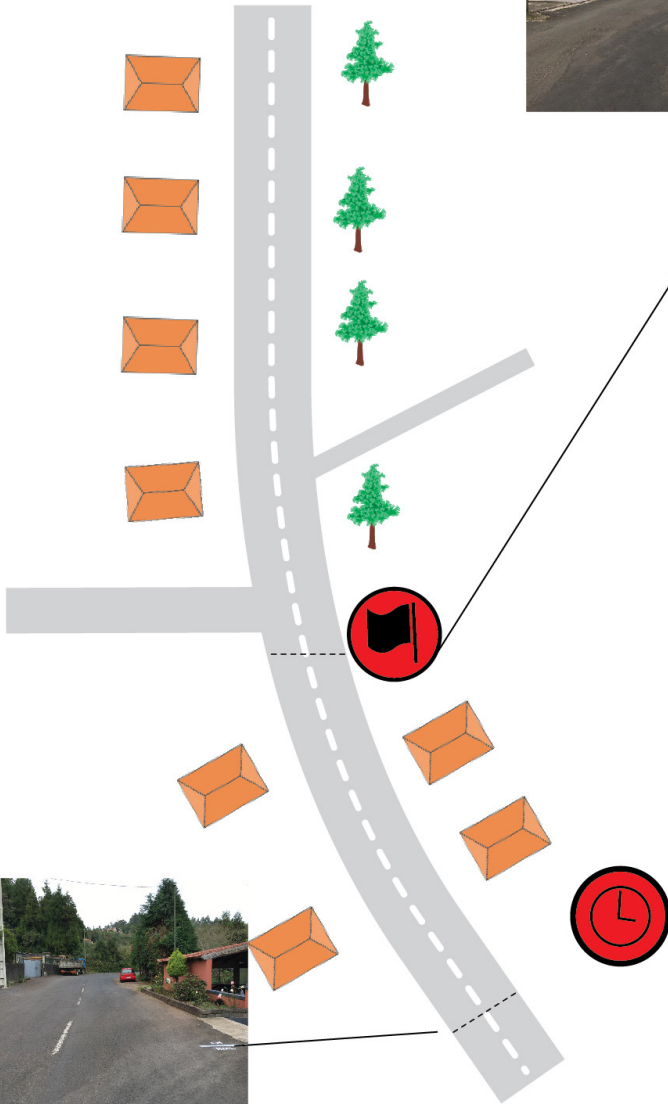
SERRAGEM

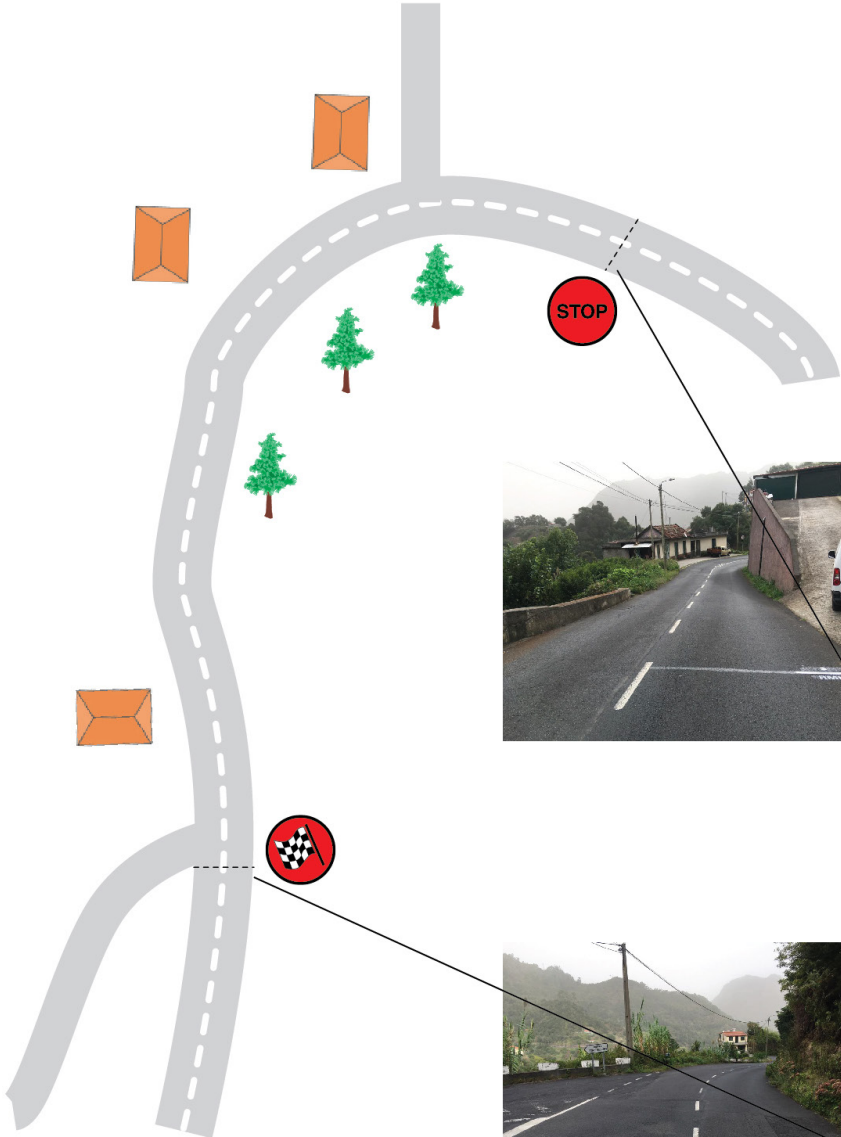


- Percurso Prova Especial | Special Race Route
- Sentido da Prova | Direction of the Race
- Início | Start
- Final | Finish



SERRAGEM - SS/PEC 8/10 - 1st Car Due 11H08





TC/CH 8 - SERRAGEM	DISTANCE/DISTÂNCIA	LEG/ETAPA	2
TC/CH 8A - PARQUE TEMÁTICO - (SP/PA-F)	17.55 Km/h	SECTION/SECÇÃO	4
Special Stage/Prova Especial SERRAGEM	8 6.50 Km/h	AVERAGE/MÉDIA	32.9 Km/h
		TIME ALLOWED/TEMPO	32 MIN




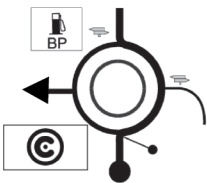
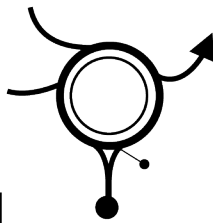
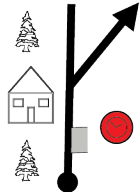

Distance/Distância		Direction/Direção	Information/Informação	Dist. to go Dist. Regr.
Total	Parcial			
0.00	0.00	<div style="text-align: center;"> <p>1</p> </div> <p style="text-align: right;">(6.50)</p>	<p>ER 110</p> <div style="display: flex; justify-content: space-around;"> <div style="border: 1px solid black; padding: 2px;"> <p>N 32°43'48"</p> <p>W 16°49'52"</p> </div> <div style="border: 1px solid black; padding: 2px;"> </div> </div> <div style="display: flex; justify-content: space-around; align-items: center;"> <div style="border: 1px solid black; border-radius: 50%; width: 40px; height: 40px; display: flex; align-items: center; justify-content: center;"> </div> <div style="border: 1px solid black; border-radius: 50%; width: 60px; height: 60px; display: flex; align-items: center; justify-content: center;"> </div> </div> <p style="text-align: center;">T-1 8</p>	17.55
1.82	1.82	<div style="text-align: center;"> <p>2</p> </div> <p style="text-align: right;">(4.68)</p>	<p>ER 110</p> <div style="text-align: center; border: 1px solid black; padding: 5px; margin: 10px auto; width: 80%;"> <p>PORTELA PORTO DA CRUZ RIBEIRA DE MACHICO</p> </div>	15.73
3.97	2.15	<div style="text-align: center;"> <p>3</p> </div> <p style="text-align: right;">(2.53)</p>	<p>ER 110</p> <div style="text-align: center; border: 1px solid black; padding: 5px; margin: 10px auto; width: 80%;"> <p>RIBEIRA DE MACHICO MACHICO FUNCHAL PORTO DA CRUZ</p> </div> <div style="display: flex; justify-content: space-around; align-items: center;"> <div style="border: 1px solid black; border-radius: 50%; width: 40px; height: 40px; display: flex; align-items: center; justify-content: center;"> </div> </div> <p style="text-align: center;">T-2</p>	13.58
6.50	2.53	<div style="text-align: center;"> <p>4</p> </div> <p style="text-align: right;">(0.00)</p>	<p>ER 110</p> <div style="display: flex; justify-content: space-around; align-items: center;"> <div style="border: 1px solid black; border-radius: 50%; width: 60px; height: 60px; display: flex; align-items: center; justify-content: center;"> </div> <div style="border: 1px solid black; padding: 2px;"> <p>N 32°45'15"</p> <p>W 16°50'15"</p> </div> </div> <div style="border: 1px solid black; border-radius: 50%; width: 40px; height: 40px; display: flex; align-items: center; justify-content: center; margin: 10px auto;"> <p style="margin: 0;">8</p> </div>	11.05
6.73	0.23	<div style="text-align: center;"> <p>5</p> </div>	<p>ER 110</p> <div style="text-align: center; border: 1px solid black; padding: 5px; margin: 10px auto; width: 60%;"> <div style="border: 1px solid black; border-radius: 50%; width: 40px; height: 40px; display: flex; align-items: center; justify-content: center; margin: 0 auto;"> <p style="margin: 0; font-weight: bold;">STOP</p> </div> <p style="margin: 5px auto;">8</p> </div> <div style="display: flex; justify-content: space-around; align-items: center;"> <div style="border: 1px solid black; border-radius: 50%; width: 40px; height: 40px; display: flex; align-items: center; justify-content: center;"> </div> </div> <p style="text-align: center;">T-3</p>	10.82

8

Rally Madeira Legend 2023

1.34

81

TC/CH 8 - SERRAGEM		DISTANCE/DISTÂNCIA		LEG/ETAPA	
TC/CH 8A - PARQUE TEMÁTICO - (SP/PA-F)		17.55 Km/h		SECTION/SECÇÃO	
Special Stage/Prova Especial SERRAGEM		8 6.50 Km/h		TIME ALLOWED/TEMPO	
		32.9 Km/h		32 MIN	
Distance/Distância		Direction/Direção		Information/Informação	
Total	Parcial			Dist. to go Dist. Regr.	
8.07	1.34	6		ER 110 PORTO DA CRUZ → MACHICO ← POSTO ← SANTANA → FAIAL →	 9.48 VE 1
12.55	4.48	7		VE 1 FAIAL → SANTANA (ANTIGA E.R.) → SANTANA (VIA EXPRESSO) →	5.00
16.76	4.21	8		PARLATORIO → SÃO JORGE → ILHA SÃO JORGE → CABANAS → SANTANA → AVENIDA 25 DE MAIO →	0.79
17.46	0.70	9		PARQUE TEMÁTICO → SANTANA ←	0.09
17.55	0.09	10		 N 32°48'18" W 16°53'8" 8A	0.00

TC/CH 8 - SERRAGEM	DISTANCE/DISTÂNCIA	LEG/ETAPA	2
TC/CH 8A - PARQUE TEMÁTICO - (SP/PA-F)	17.55 Km/h	SECTION/SECÇÃO	4
Special Stage/Prova Especial SERRAGEM	8 6.50 Km/h	AVERAGE/MÉDIA 32.9 Km/h	TIME ALLOWED/TEMPO 32 MIN

Distance/Distância **Direction/Direção** Asphalt/Pav. **Information/Informação** Dist. to go
Total **Parcial** Dist. Reqr.



**PARQUE TEMÁTICO
DE SANTANA
SERVICE PARK - F
PARQUE DE ASSISTÊNCIAS - F
(15 MIN)**



NOTAS / NOTES

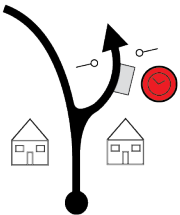

TC/CH 8B - PARQUE TEMÁTICO - (SP/PA-F)	DISTANCE/DISTÂNCIA	LEG/ETAPA	2
TC/CH 8C - QUINTA DO FURÃO - (REG/REAG)	2.50 Km/h	SECTION/SECÇÃO	4
Special Stage/Prova Especial	AVERAGE/MÉDIA	TIME ALLOWED/TEMPO	5 MIN
	30.0 Km/h		

Distance/Distância		Direction/Direção	Information/Informação	Dist. to go Dist. Regr.
Total	Parcial			
0.00	0.00	<p>1</p>	<div style="border: 1px solid black; padding: 2px; display: inline-block;">N 32°48'18" W 16°53'08"</div> <p>2.50</p>	
0.01	0.01	<p>2</p>	<p>AVENIDA 25 DE MAIO</p> <div style="border: 1px solid black; padding: 2px; display: inline-block;">← SANTANA</div> <div style="border: 1px solid black; padding: 2px; display: inline-block;">SÃO JORGE →</div> <div style="border: 1px solid black; padding: 2px; display: inline-block;">FUNCHAL (VIA EXPRESSO) →</div> <p>2.49</p>	
0.69	0.68	<p>3</p>	<div style="border: 1px solid black; padding: 2px; display: inline-block;">FAM (VIA EXPRESSO) →</div> <div style="border: 1px solid black; padding: 2px; display: inline-block;">FUNCHAL →</div> <div style="border: 1px solid black; padding: 2px; display: inline-block;">PARLADORIO →</div> <div style="border: 1px solid black; padding: 2px; display: inline-block;">SÃO JORGE →</div> <div style="border: 1px solid black; padding: 2px; display: inline-block;">ILHIA SÃO JORGE →</div> <div style="border: 1px solid black; padding: 2px; display: inline-block;">CABANAS →</div> <p>AVENIDA 25 DE MAIO</p> <p>REMOTE REFUEL FOR ALL COMPETITORS REABASTECIMENTO REMOTO PARA TODOS OS CONCORRENTES</p> <p>1.81</p>	
2.07	1.38	<p>4</p>	<p>VE 1</p> <div style="border: 1px solid black; padding: 2px; display: inline-block;">ACHADAS DO GARAMACHO →</div> <div style="border: 1px solid black; padding: 2px; display: inline-block;">HOTEL QUINTA DO FURÃO →</div> <div style="border: 1px solid black; padding: 2px; display: inline-block;">LAR DE IDOSOS →</div> <p>ESTRADA DA ACHADA DO GRAMACHO</p> <p>0.43</p>	
2.45	0.38	<p>5</p>	<p>ESTRADA DA ACHADA DO GRAMACHO</p> <div style="border: 1px solid black; padding: 2px; display: inline-block;">QUINTA DO FURÃO →</div> <p>ESTRADA DA QUINTA DO FURÃO</p> <p>0.05</p>	



0.03

85

TC/CH 8B - PARQUE TEMÁTICO - (SP/PA-F)	DISTANCE/DISTÂNCIA	LEG/ETAPA	2
TC/CH 8C - QUINTA DO FURÃO - (REG/REAG)	2.50 Km/h	SECTION/SECÇÃO	4
Special Stage/Prova Especial	AVERAGE/MÉDIA	TIME ALLOWED/TEMPO	5 MIN
	30.0 Km/h		

Distance/Distância		Direction/Direção	Information/Informação	Dist. to go Dist. Regr.
Total	Parcial			
2.50	0.03		ESTRADA DA QUINTA DO FURÃO  <div style="border: 1px solid black; padding: 2px; display: inline-block;"> N 32°49'21" W 16°53'09" </div> <div style="border: 1px solid black; padding: 2px; display: inline-block;"> 8C </div> REGROUPING (IN) REAGRUPAMENTO (ENTRADA)	0.00

SANTANA QUINTA DO FURÃO


**REGROUPING (PARC FERMÉ)
REAGRUPAMENTO
(PARQUE FECHADO)
(137 MIN)**


TC/CH 8D - QUINTA DO FURÃO (REG/REAG)		DISTANCE/DISTÂNCIA	LEG/ETAPA	2
TC/CH 9 - ARCO DE SÃO JORGE		8.56 Km/h	SECTION/SECÇÃO	5
Special Stage/Prova Especial		AVERAGE/MÉDIA	TIME ALLOWED/TEMPO	15 MIN
		34.2 Km/h		

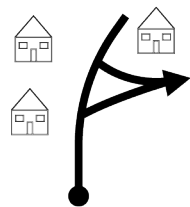

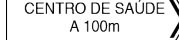
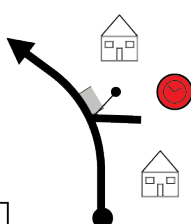

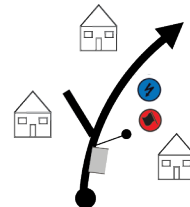





Distance/Distância		Direction/Direção	Information/Informação	Dist. to go Dist. Reqr.
Total	Parcial			
0.00	0.00	<p>1</p>	<p>ESTRADA DA QUINTA DO FURÃO</p> <p>N 32°49'21" W 16°53'10"</p> <p>REGROUPING (IN) REAGRUPAMENTO (ENTRADA)</p>	8.56
0.44	0.44	<p>2</p>	<p>ESTRADA DO GRAMACHO</p> <p>VE 1</p>	8.12
2.23	1.79	<p>3</p>	<p>VE 1</p> <p>6.33</p>	
4.30	2.07	<p>4</p>	<p>VE 1</p> <p>4.26</p>	
8.05	3.75	<p>5</p>	<p>VE 1</p> <p>ER 211</p> <p>0.51</p>	

Rally Madeira Legend 2023

0.39

87

TC/CH 8D - QUINTA DO FURÃO (REG/REAG)	DISTANCE/DISTÂNCIA	LEG/ETAPA	2
TC/CH 9 - ARCO DE SÃO JORGE	8.56 Km/h	SECTION/SECÇÃO	5
Special Stage/Prova Especial	AVERAGE/MÉDIA 34.2 Km/h	TIME ALLOWED/TEMPO	15 MIN

Distance/Distância		Direction/Direção	Aviabil. Pavim.	Information/Informação	Dist. to go Dist. Regr.
Total	Parcial				
8.44	0.39			ER 211  MIRADOURO  CENTRO DE SAÚDE A 100m RUA ENGENHEIRO MACEDO DOS SANTOS	0.12
		6			
8.56	0.12			RUA ENGENHEIRO MACEDO DOS SANTOS  9 N 32°49'33" W 16°57'4" (0.21)	0.00
		7			
	0.21			 T-1 N 16°57'12" W 32°49'34"  9   	
		8			

NOTAS / NOTES

SAFETY MAP / MAPA DE SEGURANÇA

SS 9 / PEC 9 ARCO DE SÃO JORGE

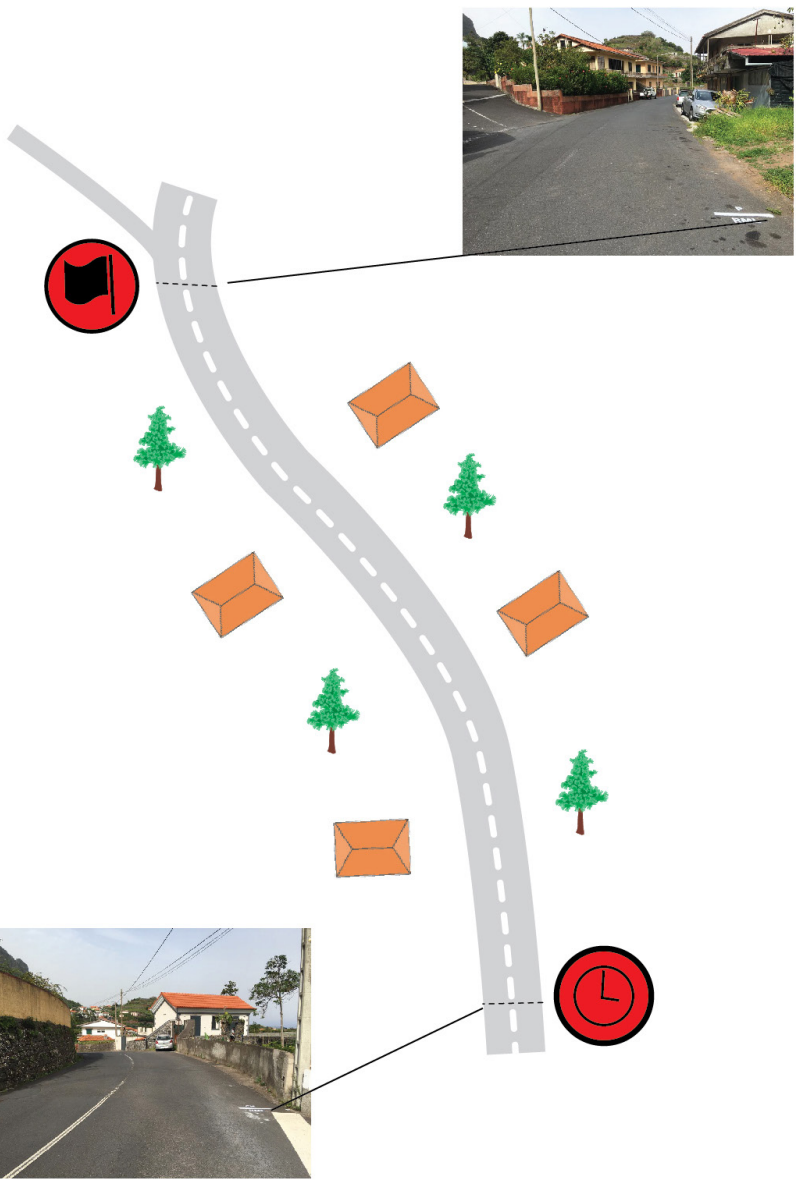


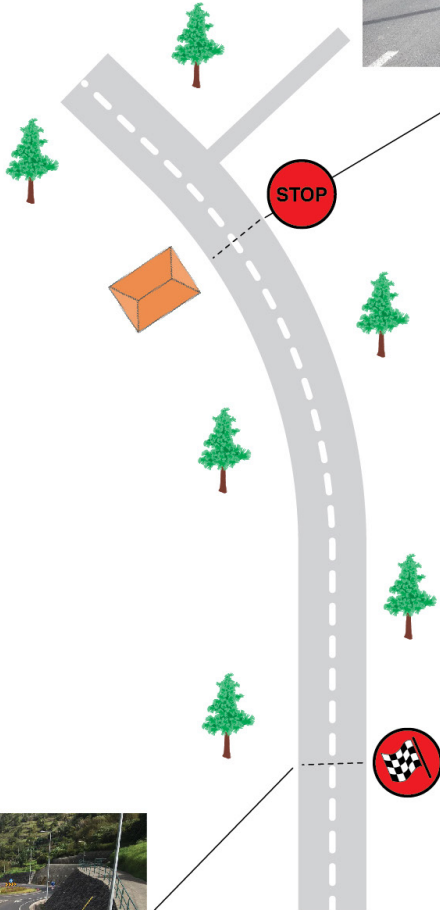
- Percorso Prova Especial | Special Race Route
- ▶ Sentido da Prova | Direction of the Race
- Início | Start
- ⊗ Final | Finish

2023
RALLY MADEIRA
Legend
 26 a 28
 Outubro



Rally Madeira Legend 2023





TC/CH 9 - ARCO DE SÃO JORGE	DISTANCE/DISTÂNCIA	LEG/ETAPA	2
TC/CH 10 - ROSÁRIO	20.18 Km/h	SECTION/SECÇÃO	5
Special Stage/Prova Especial ARCO S. JORGE	9 7.47 Km/h	AVERAGE/MÉDIA	32.7 Km/h
		TIME ALLOWED/TEMPO	37 MIN

Distance/Distância		Direction/Direção	Information/Informação	Dist. to go Dist. Regr.
Total	Parcial			
0.00	0.00	<p>1 (7.47)</p>	RUA ENGENHEIRO MACEDO DOS SANTOS N 16°57'12" W 32°49'34" T-1 9 	20.18
0.09	0.09	<p>2 (7.38)</p>	RUA ENGENHEIRO MACEDO DOS SANTOS RUA MANUEL MATEUS L. GOUVEIA	20.09
0.30	0.21	<p>3 (7.17)</p>	RUA S. JORGE	19.88
0.53	0.23	<p>4 (6.94)</p>	ER 211	19.65
4.43	3.90	<p>5 (3.04)</p>	 T-2 ER 211 	15.75

Rally Madeira Legend 2023

9

0.36

93

TC/CH 9 - ARCO DE SÃO JORGE		DISTANCE/DISTÂNCIA	LEG/ETAPA	2
TC/CH 10 - ROSÁRIO		20.18 Km/h	SECTION/SECÇÃO	5
Special Stage/Prova Especial ARCO S. JORGE		7.47 Km/h	AVERAGE/MÉDIA	37 MIN
Distance/Distância		Direction/Direção	Information/Informação	Dist. to go Dist. Repr.
Total	Parcial			
4.79	0.36			15.39
7.43	2.64			12.75
7.47	0.04			12.71
7.75	0.28			12.43
7.79	0.04			12.39

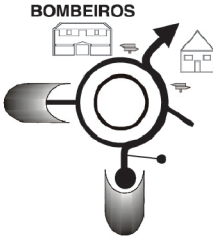






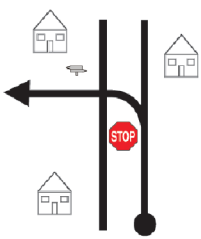
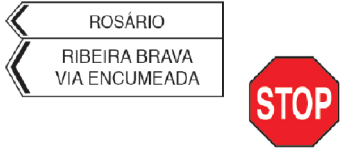
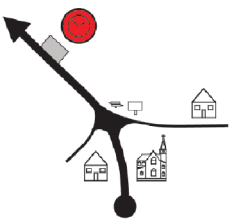


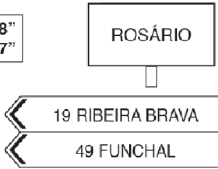
TC/CH 9 - ARCO DE SÃO JORGE	DISTANCE/DISTÂNCIA	LEG/ETAPA	2
TC/CH 10 - ROSÁRIO	20.18 Km/h	SECTION/SECÇÃO	5
Special Stage/Prova Especial ARCO S. JORGE	9 7.47 Km/h	AVERAGE/MÉDIA 32.7 Km/h	TIME ALLOWED/TEMPO 37 MIN

Distance/Distância		Direction/Direção	Information/Informação	Dist. to go Dist. Regr.
Total	Parcial			
9.19	1.40		VE 1 	10.99
12.49	3.30		VE 1 	7.69
12.73	0.24		ER 211 	7.45
15.24	2.51		ER 211 	4.94
15.60	0.36		ER 211 	4.58

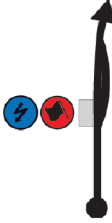





Rally Madeira Legend 2023

0.57

95

TC/CH 9 - ARCO DE SÃO JORGE		DISTANCE/DISTÂNCIA	LEG/ETAPA	2
TC/CH 10 - ROSÁRIO		20.18 Km/h	SECTION/SECÇÃO	5
Special Stage/Prova Especial		9	AVERAGE/MÉDIA	TIME ALLOWED/TEMPO
ARCO S. JORGE		7.47 Km/h	32.7 Km/h	37 MIN
Distance/Distância		Direction/Direção	Information/Informação	Dist. to go Dist. Repr.
Total	Parcial			
16.17	0.57	16 	VE 2   VE 4	4.01
17.84	1.67	17 	VE 4 	2.34
19.13	1.29	18 	VE 4  VE 4	1.05
20.00	0.87	19 	VE 4  ER 228	0.18
20.18	0.18	20 	ER 228    (0.29)	0.00

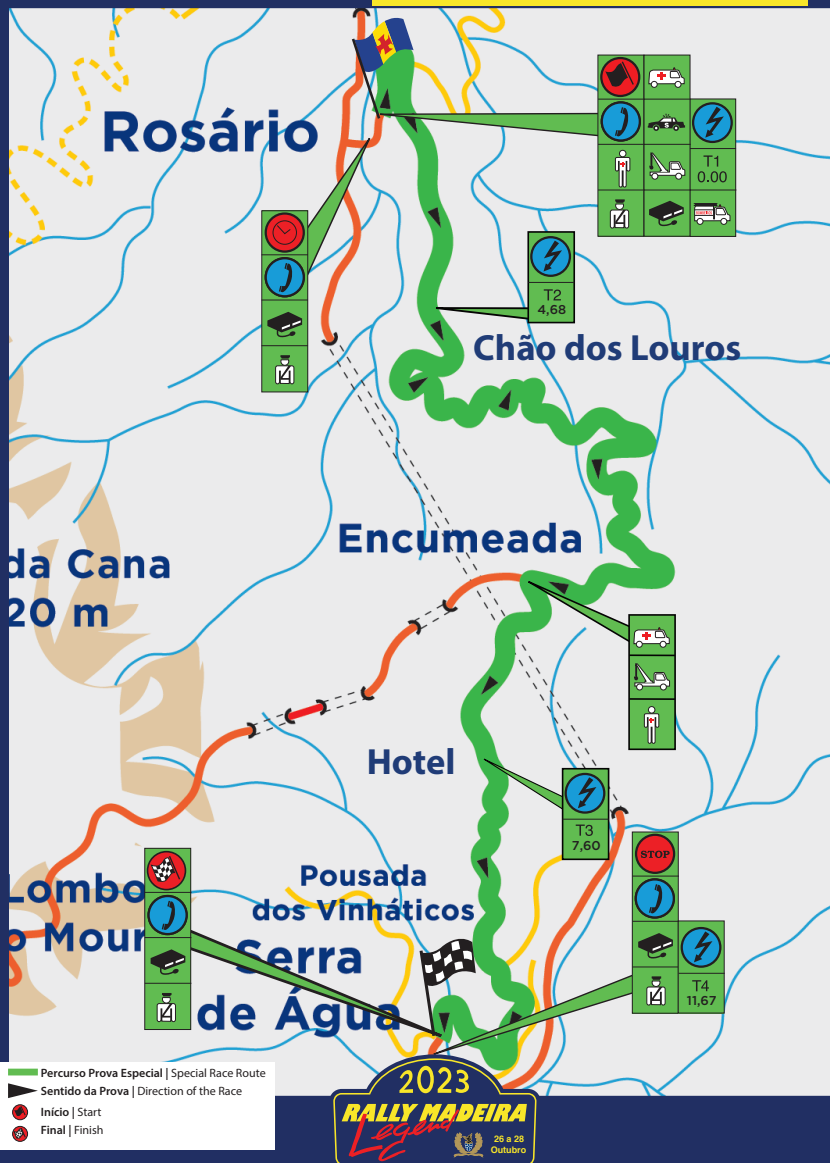
TC/CH 9 - ARCO DE SÃO JORGE		DISTANCE/DISTÂNCIA	LEG/ETAPA	2
TC/CH 10 - ROSÁRIO		20.18 Km/h	SECTION/SECÇÃO	5
Special Stage/Prova Especial ARCO S. JORGE		9 7.47 Km/h	AVERAGE/MÉDIA 32.7 Km/h	TIME ALLOWED/TEMPO 37 MIN

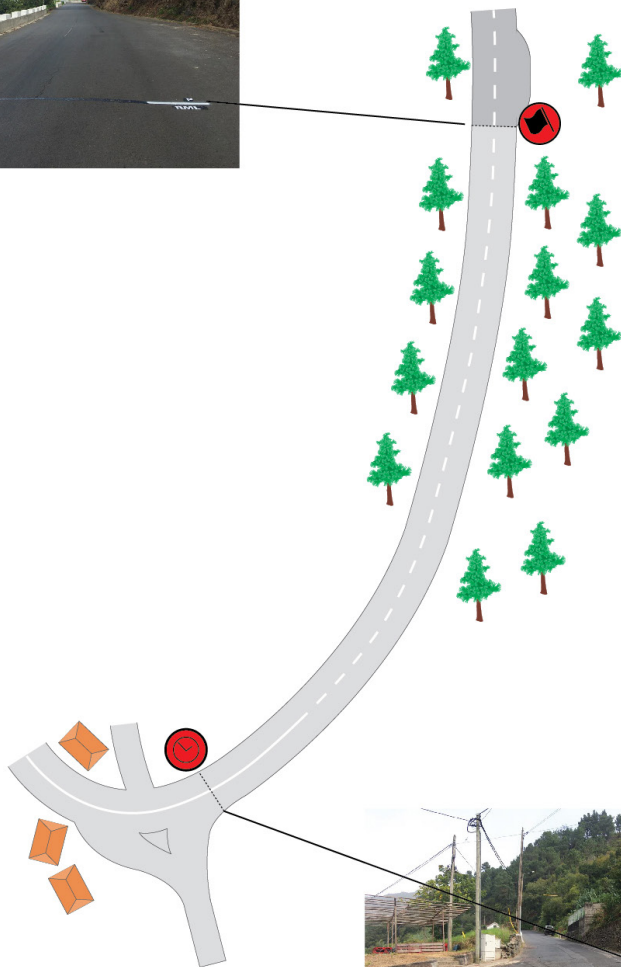
Distance/Distância		Direction/Direção	Information/Informação	Dist. to go Dist. Regr.
Total	Parcial			
	0.29		ER 228 <div style="display: flex; justify-content: space-around; align-items: flex-start;"> <div style="border: 1px solid black; padding: 2px;"> N 32°46'47.00" W 17°1'50.00" </div> <div style="border: 1px solid black; padding: 2px;">  10 </div> <div style="border: 1px solid black; padding: 2px;">    </div> </div> <div style="display: flex; justify-content: space-around; margin-top: 10px;"> <div style="border: 1px solid black; padding: 2px;">  T-1 </div> </div>	
	21			

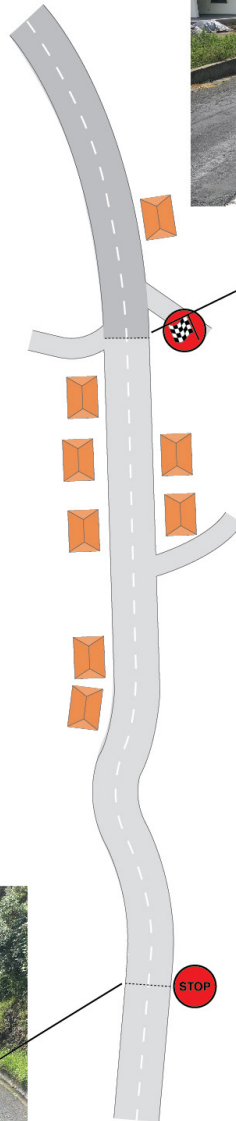
SAFETY MAP / MAPA DE SEGURANÇA

SS 10 / PEC 10

ROSÁRIO







TC/CH 10 - ROSÁRIO		DISTANCE/DISTÂNCIA	LEG/ETAPA	2
TC/CH 10 A - CAIS 8 (SP/PA - G)			34.99 Km/h	SECTION/SECÇÃO
Special Stage/Prova Especial ROSÁRIO		11.37 Km/h	AVERAGE/MÉDIA	35.0 Km/h
			TIME ALLOWED/TEMPO	60 MIN

Distance/Distância		Direction/Direção	Information/Informação	Dist. to go Dist. Regr.
Total	Parcial			
0.00	0.00	<p>1 (11.37)</p>	ER 228 <p>T-1</p>	34.99
4.68	4.68	<p>2 (6.69)</p>	ER 228 (CHÃO DOS LOUROS) <p>T-2</p>	30.31
6.24	1.56	<p>3 (5.13)</p>	ER 228 LOMBO DO MOURO PAÚL DA BERRA CANHAS PORTO MONIZ RIBEIRA BRAVA FUNCHAL <p>ER 105</p>	28.75
7.60	1.36	<p>4 (3.77)</p>	ER 105 HOTEL ENCUMEADA <p>T-3</p>	27.39
9.37	1.77	<p>5 (2.00)</p>	ER 105 <p>ER 211</p>	25.62

Rally Madeira Legend 2023

2.00

101

10

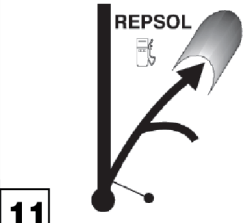

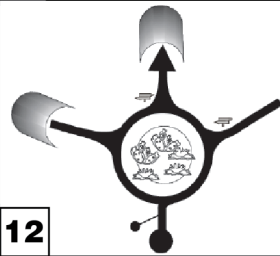
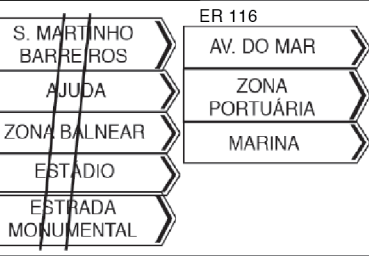
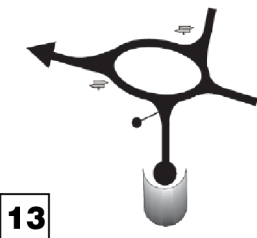
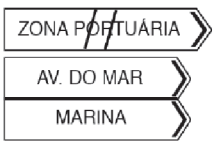
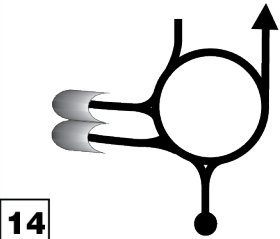

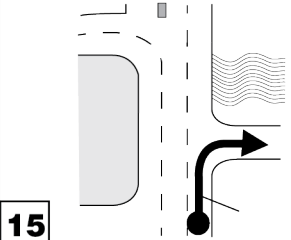
TC/CH 10 - ROSÁRIO		DISTANCE/DISTÂNCIA	LEG/ETAPA	2
TC/CH 10 A - CAIS 8 (SP/PA - G)		34.99 Km/h	SECTION/SECÇÃO	5
Special Stage/Prova Especial ROSÁRIO		10 11.37 Km/h	AVERAGE/MÉDIA	TIME ALLOWED/TEMPO
			35.0 Km/h	60 MIN

Distance/Distância		Direction/Direção	Information/Informação	Dist. to go Dist. Regr.
Total	Parcial			
11.37	2.00	<p>6 (0.00)</p>	<p>ER 105</p> <p>N 32°43'39.20" W 17°1'43.05"</p>	25.62
11.67	0.30	<p>7</p>	<p>ER 105</p> <p>N 32°43'29.60" W 17°1'42.09"</p> <p>T-4</p>	23.32
11.95	0.28	<p>8</p>	<p>ER 105</p> <p>VE 4</p>	23.04
16.65	4.70	<p>9</p>	<p>VE 4</p> <p>VR 1</p>	18.34
30.26	13.61	<p>10</p>	<p>VR 1</p> <p>ESTRADA DA LIBERDADE</p>	4.73

10

Rally Madeira Legend 2023

TC/CH 10 - ROSÁRIO		DISTANCE/DISTÂNCIA 34.99 Km/h	LEG/ETAPA 2
TC/CH 10 A - CAIS 8 (SP/PA - G)			SECTION/SECÇÃO 5
Special Stage/Prova Especial ROSÁRIO		10 11.37 Km/h	AVERAGE/MÉDIA 35.0 Km/h
			TIME ALLOWED/TEMPO 60 MIN

Distance/Distância		Direction/Direção	Information/Informação	Dist. to go Dist. Regr.
Total	Parcial			
31.68	1.42	 <p>11</p>	 <p>ER 116</p>	3.31
32.68	1.00	 <p>12</p>	 <p>ER 116</p>	2.31
33.48	0.80	 <p>13</p>	 <p>ER 116</p>	1.51
34.15	0.67	 <p>14</p>	 <p>AVENIDA DR. SÁ CARNEIRO</p>	0.84
34.84	0.69	 <p>15</p>	<p>AVENIDA DO MAR</p> <p>PORTO DO FUNCHAL CAIS 8</p>	0.15

TC/CH 10 - ROSÁRIO		DISTANCE/DISTÂNCIA		LEG/ETAPA		2	
TC/CH 10 A - CAIS 8 (SP/PA - G)		34.99 Km/h		SECTION/SECÇÃO		5	
Special Stage/Prova Especial ROSÁRIO		10 11.37 Km/h		AVERAGE/MÉDIA 35.0 Km/h		TIME ALLOWED/TEMPO 60 MIN	
Distance/Distância	Distância	Direction/Direção		Information/Informação		Dist. to go Dist. Repr.	
Total	Parcial						
34.99	0.15			SERVICE PARK/PARQUE ASSISTÊNCIA 10A SP/PA G PORTO DO FUNCHAL CAIS 8 <div style="border: 1px solid black; padding: 2px; display: inline-block;"> N 32°38'47" W 16°54'21" </div>		0.00	
		16					

PORTO DO FUNCHAL
CAIS 8
SERVICE PARK G
PARQUE DE ASSISTÊNCIAS G
(30 MIN)



TC/CH 10B - CAIS 8 SP/PA - G	DISTANCE/DISTÂNCIA	LEG/ETAPA	2
TC/CH 10C - AV. ARRIAGA - PODIUM/PÓDIO	1.10 Km	SECTION/SECÇÃO	5
Special Stage/Prova Especial	AVERAGE/MÉDIA	TIME ALLOWED/TEMPO	5 MIN
	13.2 Km/h		

Distance/Distância		Direction/Direção	Information/Informação	Dist. to go Dist. Regr.																				
Total	Parcial																							
0.00	0.00	<p>1</p>	PORTO DO FUNCHAL CAIS 8 SERVICE PARK (OUT) PARQUE ASSISTÊNCIA (SAÍDA) 10B SP/PA G <table border="1"> <tr> <td>N</td> <td>32°38'47"</td> </tr> <tr> <td>W</td> <td>16°54'21"</td> </tr> </table>	N	32°38'47"	W	16°54'21"	1.10																
N	32°38'47"																							
W	16°54'21"																							
0.17	0.17	<p>2</p>	PORTO DO FUNCHAL - CAIS 8 <table border="1"> <tr> <td>ZONA VELHA</td> <td>→</td> </tr> <tr> <td>TELEFÉRICO</td> <td>→</td> </tr> <tr> <td>ALMIRANTE REIS</td> <td>→</td> </tr> </table>	ZONA VELHA	→	TELEFÉRICO	→	ALMIRANTE REIS	→	0.93														
ZONA VELHA	→																							
TELEFÉRICO	→																							
ALMIRANTE REIS	→																							
0.21	0.04	<p>3</p>	AVENIDA DO MAR / PRAÇA DA AUTONOMIA AVENIDA DO MAR <table border="1"> <tr> <td>AEROPORTO</td> <td>→</td> <td>MONTE</td> <td>→</td> </tr> <tr> <td>VIA FÁBIDA</td> <td>→</td> <td>SÃO ROQUE</td> <td>→</td> </tr> <tr> <td>POLICIA (PSP)</td> <td>→</td> <td>VIA 25 ABRIL (ANTIGA GOIA 40)</td> <td>→</td> </tr> <tr> <td>MERCADO MUNICIPAL</td> <td>→</td> <td>CAMARA MUNICIPAL</td> <td>→</td> </tr> <tr> <td>JARDIM BOTÂNICO</td> <td>→</td> <td>POSTO TURISMO</td> <td>→</td> </tr> </table>	AEROPORTO	→	MONTE	→	VIA FÁBIDA	→	SÃO ROQUE	→	POLICIA (PSP)	→	VIA 25 ABRIL (ANTIGA GOIA 40)	→	MERCADO MUNICIPAL	→	CAMARA MUNICIPAL	→	JARDIM BOTÂNICO	→	POSTO TURISMO	→	0.89
AEROPORTO	→	MONTE	→																					
VIA FÁBIDA	→	SÃO ROQUE	→																					
POLICIA (PSP)	→	VIA 25 ABRIL (ANTIGA GOIA 40)	→																					
MERCADO MUNICIPAL	→	CAMARA MUNICIPAL	→																					
JARDIM BOTÂNICO	→	POSTO TURISMO	→																					
0.40	0.19	<p>4</p>	RUA 31 DE JANEIRO RUA 31 DE JANEIRO 	0.70																				
0.58	0.18	<p>5</p>	RUA 31 DE JANEIRO RUA 31 DE JANEIRO RUA DO MARQUÊS DO FUNCHAL	0.52																				

Rally Madeira Legend 2023

0.28

105

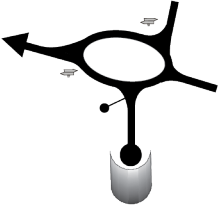
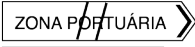
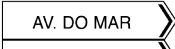

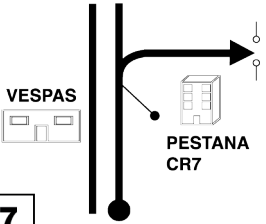
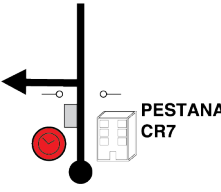

TC/CH 10B - CAIS 8 SP/PA - G	DISTANCE/DISTÂNCIA	LEG/ETAPA	2
TC/CH 10C - AV. ARRIAGA - PODIUM/PÓDIO	1.10 Km	SECTION/SECÇÃO	5
Special Stage/Prova Especial	AVERAGE/MÉDIA	TIME ALLOWED/TEMPO	5 MIN
	13.2 Km/h		

Distance/Distância		Direction/Direção	Information/Informação	Dist. to go Dist. Reogr.
Total	Parcial			
0.86	0.28	<p>6</p>	<p>RUA CÂMARA PESTANA</p> <p>!</p> <p>AVENIDA ZARCO</p>	0.24
0.99	0.13	<p>7</p> <p>BANCO DE PORTUGAL</p>	<p>AVENIDA ZARCO</p> <p>!</p> <p>AVENIDA ARRIAGA</p>	0.11
1.10	0.11	<p>8</p> <p>C.S.M.</p>	<p>AVENIDA ARRIAGA</p> <p>AVENIDA ARRIAGA PODIUM - CLUB SPORTS MADEIRA</p>	0.00

TC/CH 10C - AVENIDA ARRIAGA (PODIUM/PÓDIO)		DISTANCE/DISTÂNCIA	LEG/ETAPA	2
TC/CH 10D - PROMENADE AV. DR. SÁ CARNEIRO (REG. GARAGE)		2.69 Km/h	SECTION/SECÇÃO	5
Special Stage/Prova Especial		AVERAGE/MÉDIA	TIME ALLOWED/TEMPO	10 MIN
		16.1 Km/h		

Distance/Distância		Direction/Direção	Information/Informação	Dist. to go Dist. Regr.																						
Total	Parcial																									
0.00	0.00	<p>1</p>	<p>AVENIDA ARRIAGA (PLACA CENTRAL) CLUB SPORTS MADEIRA</p> <p>N 32°38'50" W 16°54'40"</p> <p>2.69</p>																							
0.16	0.16	<p>2</p>	<p>AVENIDA ARRIAGA (NORTE)</p> <table border="1"> <tr><td>SÃO MARTINHO</td><td>→</td></tr> <tr><td>STO. ANTÓNIO</td><td>→</td></tr> <tr><td>HOSPITAL</td><td>→</td></tr> <tr><td>VIA 25 ABRIL (ANTIGA COTA 40)</td><td>→</td></tr> </table> <p>RUA DR. BRITO CÂMARA</p> <p>2.53</p>	SÃO MARTINHO	→	STO. ANTÓNIO	→	HOSPITAL	→	VIA 25 ABRIL (ANTIGA COTA 40)	→															
SÃO MARTINHO	→																									
STO. ANTÓNIO	→																									
HOSPITAL	→																									
VIA 25 ABRIL (ANTIGA COTA 40)	→																									
0.25	0.09	<p>3</p>	<p>RUA DR. BRITO CÂMARA</p> <table border="1"> <tr><td>SÃO MARTINHO</td><td>→</td></tr> <tr><td>STO. ANTÓNIO</td><td>→</td></tr> <tr><td>HOSPITAL</td><td>→</td></tr> <tr><td>VIA 25 ABRIL (ANTIGA COTA 40)</td><td>→</td></tr> <tr><td>UNIVERSIDADE TECNOPOLO</td><td>→</td></tr> </table> <p>2.44</p>	SÃO MARTINHO	→	STO. ANTÓNIO	→	HOSPITAL	→	VIA 25 ABRIL (ANTIGA COTA 40)	→	UNIVERSIDADE TECNOPOLO	→													
SÃO MARTINHO	→																									
STO. ANTÓNIO	→																									
HOSPITAL	→																									
VIA 25 ABRIL (ANTIGA COTA 40)	→																									
UNIVERSIDADE TECNOPOLO	→																									
0.61	0.36	<p>4</p>	<p>RUA DR. BRITO CÂMARA</p> <table border="1"> <tr><td>RIBEIRA BRAVA C° DE LOBOS</td><td>↗</td></tr> <tr><td>MACHICO SANTA CRUZ</td><td>↗</td></tr> <tr><td>AEROPORTO</td><td>↗</td></tr> <tr><td>HOSPITAL</td><td>↗</td></tr> <tr><td>S. MARTINHO BARREIROS</td><td>↘</td></tr> <tr><td>AJUDA</td><td>↘</td></tr> <tr><td>ESTRADA MONUMENTAL</td><td>↘</td></tr> <tr><td>ESTÁDIO</td><td>↘</td></tr> <tr><td>ZONA BALNEAR</td><td>↘</td></tr> </table> <p>ESTRADA ENG. JAIME ORNELAS CAMACHO</p> <p>2.08</p>	RIBEIRA BRAVA C° DE LOBOS	↗	MACHICO SANTA CRUZ	↗	AEROPORTO	↗	HOSPITAL	↗	S. MARTINHO BARREIROS	↘	AJUDA	↘	ESTRADA MONUMENTAL	↘	ESTÁDIO	↘	ZONA BALNEAR	↘					
RIBEIRA BRAVA C° DE LOBOS	↗																									
MACHICO SANTA CRUZ	↗																									
AEROPORTO	↗																									
HOSPITAL	↗																									
S. MARTINHO BARREIROS	↘																									
AJUDA	↘																									
ESTRADA MONUMENTAL	↘																									
ESTÁDIO	↘																									
ZONA BALNEAR	↘																									
1.37	0.76	<p>5</p>	<table border="1"> <tr><td>RIBEIRA BRAVA CÂMARA DE LOBOS</td><td>↗</td></tr> <tr><td>MACHICO SANTA CRUZ</td><td>↗</td></tr> <tr><td>AEROPORTO</td><td>↗</td></tr> <tr><td>AV. DO MAR</td><td>↗</td></tr> <tr><td>ZONA PORTUÁRIA</td><td>↗</td></tr> <tr><td>MARINA</td><td>↗</td></tr> <tr><td>S. MARTINHO BARREIROS</td><td>↘</td></tr> <tr><td>AJUDA</td><td>↘</td></tr> <tr><td>ZONA BALNEAR</td><td>↘</td></tr> <tr><td>ESTÁDIO</td><td>↘</td></tr> <tr><td>ESTRADA MONUMENTAL</td><td>↘</td></tr> </table> <p>ER 116</p> <p>1.32</p>	RIBEIRA BRAVA CÂMARA DE LOBOS	↗	MACHICO SANTA CRUZ	↗	AEROPORTO	↗	AV. DO MAR	↗	ZONA PORTUÁRIA	↗	MARINA	↗	S. MARTINHO BARREIROS	↘	AJUDA	↘	ZONA BALNEAR	↘	ESTÁDIO	↘	ESTRADA MONUMENTAL	↘	
RIBEIRA BRAVA CÂMARA DE LOBOS	↗																									
MACHICO SANTA CRUZ	↗																									
AEROPORTO	↗																									
AV. DO MAR	↗																									
ZONA PORTUÁRIA	↗																									
MARINA	↗																									
S. MARTINHO BARREIROS	↘																									
AJUDA	↘																									
ZONA BALNEAR	↘																									
ESTÁDIO	↘																									
ESTRADA MONUMENTAL	↘																									

TC/CH 10C - AVENIDA ARRIAGA (PODIUM/PÓDIO)	DISTANCE/DISTÂNCIA	LEG/ETAPA	2
TC/CH 10D - PROMENADE AV. DR. SÁ CARNEIRO (REGREAG)	2.69 Km/h	SECTION/SECÇÃO	5
Special Stage/Prova Especial	AVERAGE/MÉDIA	TIME ALLOWED/TEMPO	10 MIN
	16.1 Km/h		

Distance/Distância		Direction/Direção	Information/Informação	Dist. to go Dist. Repr.
Total	Parcial			
2.19	0.82	 <p>6</p>	<p>ER 116</p>    <p>AVENIDA DR. SÁ CARNEIRO</p>	0.50
2.67	0.48	 <p>7</p>	<p>AVENIDA DR. SÁ CARNEIRO</p>	0.02
2.69	0.02	 <p>8</p>	<p>AVENIDA DR. SÁ CARNEIRO</p>  <p>10D</p> <p>N 32°38'39" W 16°54'51"</p>	0.00

PROMENADE AV. SÁ CARNEIRO
PARC FERMÉ / PARQUE FECHADO
END OF RALLY
FIM DO RALLY MADEIRA LEGEND 2023



MADEIRA ISLANDS




GOVERNO REGIONAL
DA MADEIRA

funchal.pt
M U N I C Í P I O



Uma marca para o mundo.
A começar em cada Madeirense.
A nossa Marca.



Madeira. Tão tua